

A10/INE/GRO/CD03/02-04-2015

ACUERDO DEL 03 CONSEJO DISTRITAL DEL INSTITUTO NACIONAL ELECTORAL EN EL ESTADO DE GUERRERO, POR EL QUE SE APRUEBA LA LISTA QUE CONTIENE EL NÚMERO Y LOS DOMICILIOS PROPUESTOS PARA LA UBICACIÓN DE LAS CASILLAS ELECTORALES BÁSICAS Y CONTIGUAS QUE SE INSTALARÁN EN ESTE DISTRITO ELECTORAL EL SIETE DE JUNIO DE 2015 EN EL MARCO DEL PROCESO ELECTORAL 2014-2015.



#### Antecedentes

- I. Con fecha 6 de abril de 1990, se publicó en el Diario Oficial de la Federación, el texto de la reforma, en la que se creó, en el artículo 41 Constitucional, al organismo autónomo encargado de realizar la función estatal de organizar las elecciones.
- II. El 15 de agosto de 1990, se publicó en el diario Oficial de la Federación, el decreto por el que se aprobó el Código Federal de Instituciones y Procedimientos Electorales.
- III. Que con fecha 14 de enero de 2008, se publicó en el Diario Oficial de la Federación, el Código Federal de Instituciones y Procedimientos Electorales, el cual abrogó al publicado en el Diario Oficial de la Federación el 15 de agosto de 1990, así como sus reformas y adiciones.
- IV. Con fecha 10 de febrero de 2014, se publicó en el Diario Oficial de la Federación, el decreto por el que se reforman adicionan y derogan diversas disposiciones de la Constitución Política de los Estados Unidos Mexicanos en materia político-electoral por el que se establece la extinción del Instituto Federal Electoral, dando origen al Instituto Nacional Electoral.



- V. El 23 de mayo de 2014, se publicó en el Diario Oficial de la Federación, la Ley General de Instituciones y Procedimientos Electorales, abrogando el Código Federal de Instituciones y Procedimientos Electorales, publicado en el Diario Oficial de la Federación el 14 de enero de 2008.
- VI. En sesión extraordinaria celebrada el 14 de julio de 2014, el Consejo General del Instituto Nacional Electoral mediante Acuerdo INE/CG100/2014, determinó al estar delegadas las funciones correspondientes a la capacitación electoral, así como la ubicación de las casillas y la designación de funcionarios de la mesa directiva, en Procesos Electorales Locales, reasumir dichas funciones, a efecto de garantizar el cumplimiento de los principios rectores de la materia electoral, en particular el correspondiente a la certeza en los próximos Procesos Electorales.
- VII. En sesión extraordinaria de fecha 13 de agosto de 2014, el Consejo General del Instituto Nacional Electoral, mediante Acuerdo INE/CG114/2014 aprobó el Modelo de Casilla Única para las elecciones concurrentes que se celebrarán en 2015.
- VIII. En sesión ordinaria celebrada el 29 de octubre de 2014, el Consejo General del Instituto Nacional Electoral, mediante Acuerdo INE/CG229/2014 aprobó los criterios y plazos que deberán observarse para las actividades tendientes a la ubicación y funcionamiento de las casillas electorales que serán instaladas en la jornada electoral del 7 de junio de 2015.
- IX. El 25 de marzo de 2015, el Consejo General del Instituto Nacional Electoral, aprobó la modificación del Acuerdo INE/CG229/2014 por el que se establecen los criterios y plazos que deberán observarse para las actividades tendientes a la ubicación y funcionamiento de las casillas electorales que serán instaladas en la jornada electoral del 7 de junio de 2015.



### **Considerando**

1. Que de conformidad con los artículos 41, párrafo segundo, Base V, Apartado A, de la Constitución Política de los Estados Unidos Mexicanos; así como los artículos 29 y 30, numeral 2 de la Ley General de Instituciones y Procedimientos Electorales, la organización de las elecciones federales es una función estatal que se realiza a través de un organismo público autónomo denominado Instituto Nacional Electoral, dotado de personalidad jurídica y patrimonio propios, en cuya integración participan el Poder Legislativo de la

Unión, los partidos políticos nacionales y los ciudadanos, en los términos que ordene la Ley. En el ejercicio de esta función estatal, la certeza, legalidad, independencia, imparcialidad, máxima publicidad y objetividad serán principios rectores.

2. De conformidad con lo establecido en los artículos 41, párrafo segundo; 50; 51 y 52 de la Constitución Política de los Estados Unidos Mexicanos; 13 y 14 numeral 1, de la Ley General de Instituciones y Procedimientos Electorales, en las elecciones federales de 2015 se elegirán los Diputados por los principios de Mayoría Relativa y Representación Proporcional.
3. Que de acuerdo con el artículo 30, numeral 1, incisos a), d), e), f) y g) de la Ley General de Instituciones y Procedimientos Electorales son fines del Instituto contribuir al desarrollo de la vida democrática; asegurar a los ciudadanos el ejercicio de los derechos político-electorales y vigilar el cumplimiento de sus obligaciones; garantizar la celebración periódica y pacífica de las elecciones para renovar a los integrantes de los Poderes Legislativo y Ejecutivo de la Unión; velar por la autenticidad y efectividad del sufragio; así como llevar a cabo la promoción del voto y coadyuvar a la difusión de la educación cívica y la cultura democrática.
4. Que el artículo 31, numeral 4, de la Ley General Electoral, establece que el Instituto Nacional Electoral se regirá para su organización, funcionamiento y control, por las disposiciones constitucionales relativas y las contenidas en la propia Ley; además se organizará conforme al principio de desconcentración administrativa.
5. Que el artículo 33, numeral 1 del ordenamiento general electoral establece que el Instituto Nacional Electoral tiene su domicilio en el distrito federal y ejerce sus funciones en todo el territorio nacional a través de 32 delegaciones, una en cada entidad federativa y 300 subdelegaciones, una en cada distrito electoral uninominal.
6. Que según lo dispuesto por el artículo 35 de la Ley General Electoral el Consejo General, en su calidad de órgano superior de dirección del Instituto Nacional Electoral, es el responsable de vigilar el cumplimiento de las disposiciones constitucionales y legales en materia electoral, así como de velar porque los principios de certeza, legalidad, independencia, imparcialidad, máxima publicidad y objetividad guíen todas las actividades del Instituto.
7. Que según lo dispuesto por el artículo 61, numeral 1 del máximo ordenamiento legal en cada una de las Entidades Federativas, el



Instituto contará con una delegación integrada por: la Junta Local Ejecutiva y Juntas Distritales Ejecutivas; el Vocal Ejecutivo, y el Consejo Local o Consejo Distrital, según corresponda, de forma temporal durante el proceso electoral federal.

8. Que el artículo 207 de la Ley General dispone que el proceso electoral es el conjunto de actos ordenados por la Constitución y la propia Ley, realizados por las autoridades electorales, los partidos políticos, así como los ciudadanos, que tiene por objeto la renovación periódica de los integrantes de los Poderes Legislativo y Ejecutivo tanto federal como de las entidades federativas, los integrantes de los ayuntamientos en los estados de la República y los Jefes Delegacionales en el Distrito Federal.
9. Que el artículo 208, numeral 1 y el artículo 225, numeral 2 de la Ley de la materia disponen que el proceso electoral ordinario, comprende las etapas de preparación de la elección; jornada electoral; resultados y declaraciones de validez de las elecciones, y dictamen y declaraciones de validez de la elección.
10. Que de conformidad con lo dispuesto en los artículos 67, numeral 1, y 78, numeral 1, de Ley General Electoral, en concordancia con el artículo Noveno Transitorio del decreto por el que se expide la Ley General de Instituciones y Procedimientos Electorales, a más tardar el 30 de octubre quedarán instalados los Consejos Locales, y a más tardar el 30 de noviembre harán lo propio los Consejos Distritales.
11. Que el mismo ordenamiento jurídico en su artículo 71, numeral 1, incisos a), b) y c), dispone que en cada uno de los 300 distritos electorales el Instituto contará con una Junta Distrital Ejecutiva, un Vocal Ejecutivo y un Consejo Distrital.
12. Que el inciso a), numeral 1, del artículo 79, de la Ley de la materia establece como atribución de los Consejos Distritales vigilar la observancia la Ley General, así como de los Acuerdos y Resoluciones de las autoridades electorales.
13. Que el artículo 76, numeral 1 de la Ley General dispone que los consejos distritales funcionarán durante el proceso electoral federal y se integrarán con un consejero presidente designado por el Consejo General en los términos del artículo 44, numeral 1, inciso f), quien, en todo tiempo, fungirá a la vez como vocal ejecutivo distrital; seis Consejeros Electorales, y representantes de los partidos políticos nacionales. Los vocales de Organización Electoral, del Registro



Federal de Electores y de Capacitación Electoral y Educación Cívica de la Junta Distrital concurrirán a sus sesiones con voz pero sin voto.

14. Que el artículo 97, numeral 1 de la Ley General de Instituciones y Procedimientos Electorales, establecen que durante los procesos electorales federales, todos los días y horas son hábiles.
15. Que el artículo 79, numeral 1, inciso c), de la Ley General Electoral confiere a los Consejos Distritales la atribución para determinar el número y la ubicación de las casillas conforme al procedimiento señalado en los artículos 256 y 258 del propio ordenamiento jurídico.
16. Que en congruencia con la disposición antes mencionada, el artículo 81, numerales 1 y 3, de la Ley General de Instituciones y Procedimientos Electorales, determina que las mesas directivas de casilla, por mandato constitucional, son los órganos electorales formados por ciudadanos para recibir la votación y realizar el escrutinio y cómputo en cada una de las secciones electorales en que se dividen los 300 distritos electorales. En cada sección electoral se instalará, por lo menos, una casilla para recibir la votación el día de la jornada electoral.
17. Que el artículo 147, numerales 2 y 3 de la Ley General Electoral, establece que la sección electoral es la fracción territorial de los distritos electorales uninominales para la inscripción de los ciudadanos en el padrón electoral y en la lista nominal de electores, y que cada sección tendrá como mínimo 100 electores y como máximo 3000.
18. Que el artículo 253, numerales 3 y 4 de la multicitada Ley General, determina que en toda sección electoral por cada 750 electores o fracción, se instalará una casilla, y de ser dos o más, se colocarán en forma contigua. En caso de que el número de electores sea superior a 3,000, se instalarán en un mismo sitio o local tantas casillas como resulte de dividir alfabéticamente el número de ciudadanos inscritos en la lista nominal, entre 750; de no existir un local que permita la instalación en un mismo sitio de las casillas necesarias, se ubicarán éstas en lugares contiguos atendiendo a la concentración y distribución de los electores en la sección.
19. Que el propio artículo invocado en el considerando anterior, señala en sus numerales 5 y 6 que cuando las condiciones geográficas de infraestructura o socioculturales de una sección hagan difícil el acceso de todos los electores residentes en ella a un mismo sitio, podrá acordarse la instalación de casillas extraordinarias en lugares de fácil acceso a los electores, para lo cual si técnicamente fuera posible se

elaborará un listado nominal con los nombres de los electores que habitan en la zona geográfica donde se instalarían. Asimismo, podrán instalarse en las secciones que acuerde la Junta Distrital correspondiente, casillas especiales para la recepción del voto de los electores que se encuentren transitoriamente fuera de la su sección.

20. Que el artículo 258, numerales 1 y 3 de la Ley General Electoral, establece que los Consejos Distritales, a propuesta de las Juntas Distritales Ejecutivas, determinarán la instalación de hasta diez casillas especiales por cada distrito electoral, para la recepción del voto de los electores que se encuentren transitoriamente fuera de la sección correspondiente a su domicilio; asimismo, dispone que el número y la ubicación de éstas serán determinadas por el Consejo Distrital atendiendo a la cantidad de municipios comprendidos en su ámbito territorial, a su densidad poblacional, y a sus características geográficas y demográficas.



21. Que el artículo 255 de la Ley General Electoral establece en sus numerales 1 y 2 que las casillas deberán ubicarse en lugares que reúnan los siguientes requisitos:

- Fácil y libre acceso para los electores.
- Aseguren la instalación de cancelas o elementos modulares que garanticen el secreto en la emisión del voto.
- No ser casas habitadas por servidores públicos de confianza,
- No ser inmuebles habitados o propiedad de dirigentes de partidos políticos o candidatos registrados en la elección de que se trate.
- No ser establecimientos fabriles, templos o locales destinados al culto, o locales de partidos políticos.
- No ser locales ocupados por cantinas o centros de vicio.
- Para la ubicación de las casillas se preferirán, los locales ocupados por escuelas y oficinas públicas.



22. Que el mismo artículo 255 en su numeral 3 establece que para la ubicación de las casillas los Consejos Distritales deberán observar que en un perímetro de 50 metros al lugar propuesta no existan oficinas de órganos de partidos políticos, agrupaciones políticas o casas de campañas de los candidatos.

23. Que en sesión ordinaria celebrada el 29 de octubre de 2014, el Consejo General del Instituto Nacional Electoral aprobó el Acuerdo INE/CG229/2014, en el que se establecen los criterios y plazos que deberán observarse para las actividades tendientes a la ubicación y funcionamiento de las casillas electorales que serán instaladas en la

Jornada Electoral del 7 de junio de 2015.

24. Que en el Acuerdo INE/CG229/2014, en el punto de acuerdo séptimo, fracción I, señala que los Consejos Distritales deberán garantizar los principios de igualdad de oportunidades y de trato, asegurando que los lugares en los que se ubiquen las casillas electorales cumplan con las condiciones básicas de accesibilidad para brindar las facilidades necesarias a los ciudadanos con discapacidad para que ejerzan su derecho al voto considerando para esos casos la adaptación de rampas de acceso y señalizaciones.
25. Que de conformidad con lo dispuesto en el artículo 256, numeral 1, inciso a) de la Ley General Electoral, 58, numeral 2, inciso f) del Reglamento Interior del Instituto Nacional Electoral, así como lo señalado en el punto de acuerdo primero, fracción III del Acuerdo INE/CG229/2014 del Consejo General, las Juntas Distritales recorrieron entre el 15 de enero al 15 de febrero, las secciones correspondientes a los distritos con el propósito de localizar lugares que cumplan con los requisitos fijados por el artículo 255 de la Ley General en la materia; debiendo iniciarse, preferentemente, en los lugares destinados para la instalación de casillas extraordinarias y especiales.
26. Que el punto de acuerdo primero, fracción IV del Acuerdo INE/CG229/2014 del Consejo General establece que a más tardar el 8 de enero de 2014, la Dirección Ejecutiva del Registro Federal de Electores deberá entregar a la Dirección Ejecutiva de Organización Electoral y a las Vocalías Ejecutivas de las Juntas Locales y Distritales Ejecutivas el corte del 15 de diciembre de 2014, del estadístico del padrón y listado nominal preliminar por distrito, sección electoral, localidad y manzana de cada entidad federativa, a fin de poder calcular el número y determinar la ubicación de las casillas necesarias en cada sección electoral, según la proyección elaborada por la propia Dirección Ejecutiva del Registro Federal de Electores.
27. Que en el multicitado acuerdo del Consejo General INE/CG229/2014, en su punto primero, numeral IX, establece que a más tardar el 30 de marzo de 2015, previo a la aprobación del número definitivo de casillas a instalar por parte de los consejos distritales, la Dirección Ejecutiva del Registro Federal de Electores deberá entregar a las Direcciones Ejecutivas de Organización Electoral y de Capacitación Electoral y Educación Cívica y a las vocalías ejecutivas de las Juntas Locales y Distritales, los listados nominales diferenciados para las casillas básicas y extraordinarias, a efecto de que se actualice la información del Multisistema ELEC2015, para poder realizar la



segunda insaculación el 8 de abril del mismo año, tal y como está programada.

28. Que los artículos 256, numeral 1, incisos e) y f) y 257 de la Ley General de la materia, establecen la facultad del Presidente del consejo distrital para ordenar la publicación de la lista de ubicación de casillas aprobadas, las cuales se fijarán en los edificios y lugares públicos más concurridos del distrito y en los medios electrónicos de que disponga el Instituto.
29. Que conforme al procedimiento descrito por el artículo 256 de la Ley General Electoral, se realizaron las siguientes actividades:
- a) Entre el 15 de enero y el 15 de febrero del presente año, la 03 Junta Distrital Ejecutiva en el estado de Guerrero, llevó a cabo los recorridos por las secciones del Distrito con el propósito de localizar lugares para la ubicación de casillas.
  - b) Que durante la realización de los recorridos para la presentación de la propuesta, se obtuvo la anuencia por escrito del propietario, arrendatario o responsable del inmueble, al seleccionar un lugar para la instalación de una o más casillas.
  - c) En sesión de fecha 17 de febrero del presente año, la 03 Junta Distrital Ejecutiva en el estado de Guerrero, aprobó la lista que contiene el número y los lugares en que habrán de instalarse las casillas, la cual consta de 328 básicas, 198 contiguas, 5 especiales y 23 extraordinarias, misma que presentó, en cumplimiento por lo dispuesto por los artículos 73, numeral 1, inciso b) y 256, numeral 1 inciso b), de la Ley General de Instituciones y Procedimientos Electorales, ante el Consejo Distrital, en la sesión extraordinaria celebrada el día 20 de febrero del año en curso.
  - d) Una vez recibido el listado antes mencionado, este 03 Consejo Distrital en el estado de Guerrero, entre el 27 de febrero y hasta el 20 de marzo procedió a examinar los lugares propuestos; para lo cual la Junta Distrital coordinó nueve rutas para realizar las visitas de examinación a dichos lugares, con la participación de Consejeros Electorales y de Representantes de los Partidos Políticos, así como con la participación de los integrantes del Organismo Público Local Electoral en la entidad. De cada ruta se levantó un formato de la visita precisando la información requerida en el módulo de Visitas de Examinación del Sistema de Ubicación de Casillas.





- e) Los integrantes del Consejo Distrital y los integrantes del Instituto Electoral y de Participación Ciudadana del Estado de Guerrero, durante el desarrollo de los recorridos, generaron un total de nueve observaciones en cuanto a las condiciones de acceso que mostraban los domicilios, procediendo a buscar una nueva propuesta, avalándola en ese momento y recabando la anuencia correspondiente, situaciones que quedaron asentadas en las minutas levantadas para tal fin. Dada la procedencia de las mismas, se realizaron los nueve ajustes correspondientes.
- f) Se verificaron aquellas secciones electorales con más de 100 electores en la lista nominal que, por migración u otra causa, se hubiera reducido; ello para solicitar el análisis técnico a la Dirección Ejecutiva del Registro Federal de Electores. Los resultados en este distrito, arrojaron que sí se presenta el supuesto en la sección 622.
- g) Se analizó la distribución de localidades y/o manzanas que atenderán las casillas extraordinarias.
- h) De la examinación referida en el inciso anterior, se convalidaron las propuestas realizadas por la Junta.
- i) Que derivado de las observaciones de los integrantes del Consejo al número, ubicación y/o conformación de localidades y manzanas de las casillas extraordinarias, se capturó de inmediato en el Módulo de "Especiales y Extraordinarias" del Sistema de Ubicación de Casillas.
- j) Que se elaboraron las fichas técnicas de cada una de las casillas especiales y extraordinarias en las que se justifican su aprobación. La información de la ficha técnica se incorporó al módulo correspondiente del Sistema de Ubicación de Casillas.
- k) Que se concluyó la asignación directa de casilla básica o extraordinaria a los ciudadanos mal referenciados de las secciones con casillas extraordinarias.
- l) Que los lugares propuestos para la instalación de casillas garantizan el libre acceso y brindan facilidades a los ciudadanos con capacidades diferentes.



30. Que cada una de las casillas cumplen con los requisitos señalados en el artículo 255, de la Ley General de Instituciones y Procedimientos Electorales.
31. Que la Dirección Ejecutiva del Registro Federal de Electores proporcionó a la Junta Distrital el listado del padrón electoral y la lista nominal de electores con corte al día 20 de marzo del presente año, y con base en dicho corte se efectuaron los ajustes procedentes a la lista de ubicación de casillas.
32. Que según lo dispuesto por los artículos 268, numeral 2, inciso e); y 269, numerales 2 y 4 de la Ley General Electoral, es facultad del Consejo General acordar el número de boletas electorales que por cada tipo de elección deberán ser entregadas a las casillas especiales, y que en ningún caso podrá ser superior a 1,500. La entrega y recepción se hará con la participación de los integrantes de los Consejos Distritales que decidan asistir.
33. Que el Acuerdo INE/CG229/2014 del Consejo General en su punto de acuerdo quinto, fracción I, instruye a los Consejeros Presidentes de los Consejos Distritales a entregar a los Presidentes de la mesa directiva de cada casilla especial un número no superior a 750 boletas para cada elección, además de las necesarias para que los representantes de los partidos políticos acreditados puedan ejercer su voto.
34. Que el multicitado Acuerdo INE/CG229/2014 dispone en su punto de acuerdo sexto que a cada uno de los presidentes de las mesas directivas de casillas básicas, contiguas y extraordinarias que se instalarán en la jornada electoral, se les entregarán dos boletas adicionales a las previstas para los electores en lista nominal, por cada partido político o una por cada candidato independiente que contienda para diputado federal, para que sus representantes debidamente acreditados ante ellas puedan ejercer su derecho al sufragio.
35. Que de conformidad con los artículos 259, numerales 1 y 2, y 279, numeral 5 de la Ley General Electoral, los partidos políticos una vez registrados sus candidatos, fórmulas y listas, y hasta trece días antes del día de la elección, tendrán derecho a nombrar dos representantes propietarios y un suplente, ante cada mesa directiva de casilla, y representantes generales propietarios; tomando en consideración que en la elección federal cada partido político o Candidato Independiente, según sea el caso, podrá acreditar un representante propietario y un suplente; y en la elección local cada partido político, coalición o

Candidato Independiente, según sea el caso, podrá acreditar un representante propietario y un suplente; y que éstos podrán ejercer su derecho de voto en la casilla en la que estén acreditados.

36. Que el artículo 90 de la Ley General de Partidos Políticos dispone que en el caso de coalición, independientemente de la elección para la que se realice, cada partido conservará su propia representación en los consejos del Instituto y ante las mesas directivas de casilla.

37. Que el punto de acuerdo quinto, fracción II, del Acuerdo INE/CG229/2014 del Consejo General en concordancia con los artículos 80, numeral 1, inciso d) y 269 de la Ley General de Instituciones y Procedimientos Electorales, establecen que los Consejeros Presidentes de los Consejos Distritales entregarán a los Presidentes de las casillas especiales la documentación y materiales electorales, la relación elaborada por el Registro Federal de Electores de los formatos de credencial robados, credenciales duplicadas y de credenciales de ciudadanos suspendidos en sus derechos políticos por resolución judicial, cuyos poseedores no tendrán el derecho de ejercer su voto; relación de registros cancelados por pérdida de vigencia; las Lista Nominal de electores residentes en el extranjero que solicitaron su registro para participar en la elección de autoridades locales, según corresponda en las entidades federativas de que se trate; una relación de las secciones y municipios que conforman cada distrito electoral federal y local; así como la indicación de la sección en la que está ubicada la casilla especial de que se trate, así como la relación de las entidades federativas que conforman la Circunscripción Plurinominal correspondiente, con el objeto de proporcionarles todos los elementos necesarios para identificar el tipo de elección por la que tiene derecho a sufragar cada elector que se encuentre fuera de los distintos ámbitos electorales y que se presente en la casilla especial para emitir su voto.



38. Que el artículo 269, numerales 1 y 2, de la Ley General Electoral, establece que los presidentes de los consejos distritales entregarán a cada presidente de mesa directiva de casilla, dentro de los cinco días previos al anterior de la elección y contra el recibo detallado correspondiente:

a) La lista nominal de electores con fotografía de cada sección, según corresponda, en los términos del artículo 147 y 153 de la Ley General;

b) La relación de los representantes de los partidos registrados para la casilla en el Consejo Distrital Electoral;

- c) La relación de los representantes generales acreditados por cada partido político en el distrito en que se ubique la casilla en cuestión;
- d) Las boletas para cada elección, en número igual al de los electores que figuren en la lista nominal de electores con fotografía para cada casilla de la sección;
- e) Las urnas para recibir la votación, una por cada elección de que se trate;
- f) El líquido indeleble;
- g) La documentación, formas aprobadas, útiles de escritorio y demás elementos necesarios;
- h) Los instructivos que indiquen las atribuciones y responsabilidades de los funcionarios de las casillas;
- i) Los cancelos o elementos modulares que garanticen que el elector pueda emitir su voto en secreto.

A los presidentes de mesas directivas de casillas especiales les será entregada la documentación y materiales a que se refiere el párrafo anterior, con excepción de la lista nominal de electores con fotografía, en lugar de la cual recibirán los medios informáticos necesarios para verificar que los electores que acudan a votar se encuentren en la lista nominal de electores que corresponde al domicilio consignado en su credencial para votar.

39. Que el punto de acuerdo quinto, fracción III del Acuerdo INE/CG229/2014 del Consejo General establece que con la finalidad de agilizar el procedimiento descrito en el párrafo anterior la Dirección Ejecutiva del Registro Federal de Electores proporcionará una computadora portátil, para cada casilla especial, con la información señalada en la fracción anterior, para que dichas computadoras sean distribuidas a las mesas directivas de las casillas especiales que se instalen el 7 de junio de 2015, a fin de evitar que puedan sufragar quienes estén impedidos legalmente para hacerlo, ofreciendo certeza al voto recibido en casillas especiales. Para este propósito el Instituto Nacional Electoral deberá brindar la asistencia técnica para la utilización del equipo informático.

40. Que el punto de acuerdo quinto, fracción V del Acuerdo INE/CG229/2014 del Consejo General dispone que se instruye a la Unidad de Servicios de Informática para que se desarrolle e implemente el Sistema de Consulta de Casillas Especiales, tanto para Casilla Única como para aquellas entidades sin ésta característica, mismo que se instalará en las computadoras mencionadas en el considerando anterior.

41. Que de conformidad con el artículo 9, numeral 2, de la Ley General de Instituciones y Procedimientos Electorales, en cada distrito electoral el sufragio se emitirá en la sección electoral que comprenda al domicilio del ciudadano, salvo en los casos de excepción expresamente señalados por la propia Ley.
42. Que el artículo 284, numeral 2, de la Ley General Electoral, así como el punto de acuerdo quinto, fracciones VI, VII y VIII, del Acuerdo INE/CG229/2014 del Consejo General, establecen las particularidades necesarias para identificar el tipo de elección por la que tiene derecho a sufragar cada elector que se encuentre fuera de los distintos ámbitos electorales y que se presente en las casillas especiales para emitir su voto.
43. Que el punto de acuerdo séptimo, fracción II del Acuerdo INE/CG229/2014, del Consejo General, dispone que los Consejos Distritales determinarán los medios informativos que de manera amplia informen a la ciudadanía sobre las condiciones de accesibilidad que existan en las instalaciones en donde se ubiquen las casillas electorales.
44. Que en el punto de acuerdo séptimo, fracción IV del Acuerdo INE/CG229/2014 del Consejo General, se establece que en los casos en que el número de casillas rebase la capacidad de espacio del domicilio propuesto, los Consejos Distritales podrán aprobar la utilización de domicilios contiguos para el fácil y libre acceso de los electores, notificando dicha circunstancia a los Consejos Locales correspondientes.
45. Que en cumplimiento al punto de acuerdo primero, fracción VIII del Acuerdo INE/CG229/2014, en sesión extraordinaria celebrada por el Consejo Distrital el 17 de marzo de 2014, se aprobó la lista que contiene el número de casillas especiales y extraordinarias, los domicilios propuestos para su ubicación, así como la conformación de casillas por localidades y manzanas cuyos electores podrán votar en cada una de las de carácter extraordinario y, en su caso, la asignación de casilla extraordinaria o básica para los electores cuya referencia goelectoral no esté vigente (ciudadanos mal referenciados).
46. Que en cumplimiento al punto de acuerdo primero, fracción X del referido Acuerdo del Consejo General INE/CG229/2014, se contempla que en sesión que celebren los consejos distritales el 2 de abril de 2015 se aprobará la lista que contenga el número y los domicilios propuestos para la ubicación de las casillas básicas y contiguas, así como la asignación de casillas a ciudadanos mal referenciados y



aquellos que cuentan con domicilio en secciones electorales con menos de 100 electores en lista nominal o aquellas que teniendo más de 100 electores, en realidad son menos por migración u otras causas. En la misma sesión se aprobarán, en su caso, los ajustes a la ubicación de las casillas extraordinarias y especiales.

47. Que el Acuerdo por el que se aprueba la Estrategia de Capacitación y Asistencia Electoral para el Proceso Electoral 2014-2015 y sus respectivos anexos, dispone en el Punto de Acuerdo Segundo, numeral 10, que con el objeto de conocer el número definitivo de ciudadanos requeridos como funcionarios de casilla en cada sección y distrito, previo a la segunda insaculación, los consejos distritales aprobarán en sesión que celebren el 17 de marzo del año de la elección, las casillas extraordinarias y especiales; y en sesión que celebren el 2 de abril, aprobarán las casillas básicas y contiguas a instalarse en cada distrito el día de la Jornada Electoral.



48. Que en cumplimiento a lo que dispone el artículo 256, párrafo 1, inciso d), de la Ley General Electoral, así como del Acuerdo del Consejo General INE/CG229/2014 mediante el cual se establecen los criterios y plazos que deberán observarse para las actividades tendientes a la ubicación y funcionamiento de las casillas electorales que serán instaladas en la jornada electoral del 7 de junio de 2015, el pasado 17 de marzo este 03 Consejo Distrital aprobó la lista que contiene la ubicación de las casillas especiales y/o extraordinarias que habrán de instalarse en la jornada electoral del 7 de junio de 2014.



Sección	Casilla	Domicilio Anterior	Domicilio propuesto para el cambio	Justificación del cambio
662	B	Centro de Salud, Domicilio conocido sin número, Col. Buenos Aires, Atoyac de Álvarez, Gro.	Cancha Techada, Domicilio conocido sin número, Col. Buenos Aires, Atoyac de Álvarez, Gro.	Se localizó un lugar más adecuado para la instalación de la casilla.
1608	B	Calle Cuauhtémoc #25, Col. Centro, Zihuatanejo de Azueta, Gro.	Calle Cuauhtémoc, Col. Centro, Zihuatanejo de Azueta, Gro.	Se encontraba ubicada frente a la casa de campaña de un candidato
1647	B,C1, C2,C3	Pozolería Doña Ime, Calle 5 de Mayo s/n, Col. Lomas de Sotelo, Zihuatanejo de Azueta, Gro., C.P. 40880	En el Corredor de la Casa del Ciudadano Víctor Bermúdez Torres, Calle 5 de Mayo s/n, Col. Lomas de Sotelo, Zihuatanejo de Azueta, Gro., C.P. 40880	Cambio propuesto por los partidos políticos porque el lugar estaba muy pequeño para cuatro casillas.
1893	B	Corredor del Ciudadano Francisco Corona Verduzco, domicilio conocido s/n, Localidad el	Bajo el árbol de tamarindo, Terreno del Ciudadano Raúl Muñiz Vázquez, Domicilio conocido s/n, Localidad	El ciudadano se negó a que se instalara la casilla en su casa.

		Anonal, Petatlán, Gro	el Anonal, Petatlán, Gro.	
1901	B	Domicilio conocido sin número, localidad Llanos de la Puerta, Petatlán, Gro.	Casa Ejidal Domicilio conocido s/n, Localidad Llanos de la Puerta, Petatlán, Gro.	Las condiciones físicas del inmueble donde se instalaba la casilla no son aptas.
2272	B, C	Banqueta de la casa del C. Ruben Serrano, Calle Ignacio Mejía No. 2, Col. Lindavista, Tecpan de Galeana, Gro.	Bajo el árbol de trueno, Calle Ignacio Mejía, Col. Lindavista, Tecpan de Galeana, Gro.	El ciudadano ya no quiso que se instalara la casilla porque no tiene espacio.
2273	B, C	Corredor de la casa de la Ciudadana Petra Olivera Soto, Av. Tecpan #11, Col. Hermenegildo Galeana, Tecpan de Galeana, Gro.	En la banqueta de la Ciudadana Petra Olivera Soto, Av. Tecpan #11, Col. Hermenegildo Galeana, Tecpan de Galeana, Gro.	Anteriormente se instalaba dentro de la casa de la ciudadana y ya no tiene lugar, ahora será sobre la banqueta de la misma casa de la ciudadana.
2316	B	Domicilio conocido sin número, Localidad El Cuajilote, Tecpan de Galeana, Gro.	Domicilio conocido sin número, Localidad Las Palmas, Tecpan de Galeana, Gro.	Existió una confusión con la ficha técnica de la casilla y se capturó en el sistema otra localidad, por lo que se asistió y se confirmó el domicilio y localidad correcta y se corrigió en el sistema.
2641	B,C1, C2	Kiosco de la Plaza Civica, Carretera Nacional Acapulco Zihuatanejo sin número, Localidad Petacalco, La Unión Montes de Oca, Gro. C.P. 40811	Cancha Techada, Carretera Nacional Acapulco Zihuatanejo sin número, Localidad Petacalco, La Unión Montes de Oca, Gro. C.P. 40811	Se cambió a la cancha por ser un lugar más amplio para las tres casillas.



49. Que toda vez que la casilla tipo básicas y contiguas de la secciones 1608, 1893, 1901, 2272, 2273, 662, 2316, 1647, 2641 aprobadas por este 03 Consejo Distrital el pasado 20 de marzo del presente, ya no podrán instalarse en el domicilio propuesto originalmente, derivado de las causas a continuación descritas. Razón por la cual, la 03 Junta Distrital Ejecutiva ubicó un domicilio alterno, proponiendo su reubicación conforme se muestra a continuación:

50. Que conforme lo establecido en el Punto de acuerdo Primero, Fracción II, inciso f), del Acuerdo del Consejo General

INE/CG229/2014; el espacio en donde se ubique la casilla contará con los elementos necesarios para brindar protección en el caso de condiciones climáticas adversas y garantizará condiciones de seguridad a los funcionarios de la misma, representantes de partidos políticos y en su caso de candidatos independientes y observadores electorales, así como de los electores que acudan a emitir su voto.

51. Que la planeación y ejecución de cada una de las etapas para determinar la ubicación de casillas, se hará de conocimiento de los Organismos Públicos Locales, con el propósito de que participen de manera conjunta con el Instituto Nacional Electoral en el desarrollo de las actividades, recabando, cuando procedan, las observaciones que presenten los mismos; acorde a lo establecido en el Punto de acuerdo Primero, Fracción XII, del Acuerdo del Consejo General INE/CG229/2014.

De conformidad con los antecedentes y considerandos expresados, y con fundamento en lo dispuesto en los artículos 41, párrafo segundo, Base V, Apartado A; 50; 51 y 52 de la Constitución Política de los Estados Unidos Mexicanos; artículos 9, numeral 2; 13; 14 numeral 1; 29; 30, numerales 1, incisos a), d), e), f) y g) y 2; 31, numeral 4; 33, numeral 1; 35; 44, numeral 1; inciso f); 61, numeral 1; 67, numeral 1; 71, numeral 1, incisos a), b) y c); 73, numeral 1, inciso b); 76, numeral 1; 78, numeral 1; 79 numeral 1, inciso a) y c); 80, numeral 1, inciso d); 81, numerales 1 y 3; 97, numeral 1; 147, numerales 2 y 3; 153; 207; 208, numeral 1; 225, numeral 2; 253, numerales 3, 4, 5 y 6; 255 numerales 1, 2 y 3; 256, numeral 1, incisos a), b), d), e) y f); 257; 258 numerales 1 y 3; 259, numerales 1 y 2; 268, numeral 2, inciso e); 269 numerales 1, 2 y 4; 279, numeral 5 y 284, numeral 2 de la Ley General de Instituciones y Procedimientos Electorales; artículo 90 de la Ley General de Partidos Políticos; 58, numeral 2, inciso f) del Reglamento Interior del Instituto Nacional Electoral; este Consejo Distrital emite el siguiente:

### **A c u e r d o**

**Primero.**- Se aprueba el listado que contiene el número y los lugares para la ubicación de 328 casillas básicas y 186 casillas contiguas que habrán de instalarse en el 03 Distrito Electoral Federal en el estado de Guerrero, el próximo día 7 de junio de 2015, mismo que se adjunta como Anexo 1 y que forma parte integrante del presente acuerdo.

**Segundo.**- Se aprueba el ajuste a la ubicación de las casillas básicas y contiguas de las secciones 1608, 1893, 1901, 2272, 2273, 662, 2316, 1647, 2641 por las razones expuestas en el considerando cuarenta y nueve, para quedar ubicada en el siguiente domicilio:



Sección	Tipo de Casilla	Domicilio y ubicación
662	B	Cancha Techada, Domicilio conocido sin número, Col. Buenos Aires, Atoyac de Alvarez, Gro.
1647	B,C1,C2,C3	En el Corredor de la Casa del Ciudadano Víctor Bermúdez Torres, Calle 5 de Mayo s/n, Col. Lomas de Sotelo, Zihuatanejo de Azueta, Gro., C.P. 40880
1608	B	Calle Cuauhtémoc, Col. Centro, Zihuatanejo de Azueta, Gro.
1893	B	Bajo el árbol de tamarindo, Terreno del Ciudadano Raúl Muñoz Vázquez, Domicilio conocido s/n, Localidad el Anonal, Petatlán, Gro.
1901	B	Casa Ejidal Domicilio conocido s/n, Localidad Llanos de la Puerta, Petatlán, Gro.
2272	B, C	Bajo el árbol de trueno, Calle Ignacio Mejía, Col. Lindavista, Tecpan de Galeana, Gro.
2273	B, C	En la banqueta de la Ciudadana Petra Olivera Soto, Av. Tecpan #11, Col. Hermenegildo Galeana, Tecpan de Galeana, Gro.
2316	B	Domicilio conocido sin número, Localidad Las Palmas, Tecpan de Galeana, Gro.
2641	B,C1,C2	Cancha Techada, Carretera Nacional Acapulco Zihuatanejo sin número, Localidad Petacalco, La Unión Montes de Oca, Gro. C.P. 40811

**Tercero.-** Se instruye a la 03 Junta Distrital Ejecutiva para que efectúe los ajustes señalados en la Lista de Ubicación de las casillas, aprobada el pasado 20 de marzo por el 03 Consejo Distrital en el Estado de Guerrero.

**Cuarto.-** Se instruye a la Junta Distrital para que notifique del contenido del presente acuerdo, a los propietarios y/o responsables de los inmuebles en que habrán de instalarse las casillas que se aprueban en el punto primero del presente acuerdo.

**Quinto.-** Se instruye al Secretario de este Consejo Distrital para que entregue una copia de la lista aprobada en el acto, con los ajustes correspondientes, a cada uno de los representantes de los partidos políticos, haciendo constar la entrega.

**Sexto.-** Se instruye al Consejero Presidente, para que verifique que la información correspondiente a las 328 casillas básicas; 186 casillas contiguas; 23 extraordinarias y 5 especiales, se encuentre debidamente registrada en el sistema de ubicación de casillas de la RedINE, previo a su publicación.

**Séptimo.-** Se instruye al Consejero Presidente de este Consejo Distrital, para que ordene la publicación de la lista definitiva que contiene el número y la ubicación de todas las casillas aprobadas a más tardar el 15 de abril del presente año.

Handwritten signatures and marks on the right side of the page, including a large circular scribble and a signature with a horizontal line through it.

**Octavo.-** La publicación referida en el punto anterior, se fijará en los edificios y lugares públicos más concurridos de este 03 Distrito Electoral Federal en el Estado de Guerrero.

**Noveno.-** La información relativa a las casillas aprobadas en este acto formará parte de las bases de datos de la Red Informática del Instituto; y además se hará del conocimiento de la Dirección Ejecutiva de Organización Electoral. El Consejero Presidente del Consejo Distrital será el responsable de la actualización de la información en las bases de datos respectivas.

**Décimo.-** Con el propósito de garantizar la debida ejecución y cumplimiento de los procedimientos materia del presente Acuerdo, en las entidades en las que se lleven a cabo elecciones locales coincidentes con la federal, se deberá notificar al Vocal de Organización Electoral de la Junta Local a fin de que proceda a la integración de los listados que deberán ser proporcionados al Organismo Público Local Electoral.

**Décimo Primero.-** El presente Acuerdo surtirá efectos a partir de su aprobación por el 03 Consejo Distrital en el estado de Guerrero.

**Décimo Segundo.** Se instruye al Secretario del Consejo para que notifique el presente Acuerdo a los integrantes del Consejo, al Presidente del Consejo Local y al Secretario Ejecutivo, a efecto de que dé cuenta al Consejo General.

**Décimo Tercero.** Publíquese el presente instrumento en los estrados del 03 Consejo Distrital en el estado de Guerrero.

El presente Acuerdo fue aprobado por unanimidad en la Sesión Extraordinaria del 03 Consejo Distrital del Instituto Nacional Electoral en el Estado de Guerrero, el 2 de abril de 2015.

**El Consejero Presidente  
del 03 Consejo Distrital**

**La Secretaria  
del 03 Consejo Distrital**

**Prof. Ignacio Mora Luviano**

**Patricia Santos Quevedo**

ESTADOS UNIDOS MEXICANOS  
INSTITUTO NACIONAL ELECTORAL  
03 CONSEJO DISTRIAL  
ESTADO DE GUERRERO

Lista de ubicación de casillas aprobadas por la junta distrital ejecutiva para ser propuesta al consejo distrital

Entidad Federativa: GUERRERO Distrito: 3. ZIHUATANEJO DE AZUETA

Municipio o delegación	No. de sección	Tipo de sección	Padrón electoral	Lista nominal	Casilla	Tipo de casilla	Domicilio	Ubicación	Referencia	Tipo de domicilio*				Nombre del propietario o responsable
										E	O.P.	L.P.	P	
ATOYAC DE ALVAREZ	596	URBANA	631	629	URBANA	BASICA	AVENIDA JUAN N. ÁLVAREZ #56 NORTE, COLONIA CENTRO, ATOYAC DE ÁLVAREZ, CÓDIGO POSTAL 40930	ESCUELA PRIMARIA FEDERAL HERMINIA L. GÓMEZ		X				RENÉ HERNÁNDEZ BARRIENTOS
ATOYAC DE ALVAREZ	597	URBANA	432	431	URBANA	BASICA	AVENIDA JUAN N. ÁLVAREZ NORTE #72, COLONIA JUAN N. ÁLVAREZ, ATOYAC DE ÁLVAREZ, CÓDIGO POSTAL 40930	CORREDOR DE LA CASA DEL CIUDADANO ARTURO REYES CASTRO	FRENTE A LA TORTILLERIA GETZABY				X	MARISOL REYES CORONA
ATOYAC DE ALVAREZ	597	URBANA	432	430	URBANA	CONTIGUA 1	AVENIDA JUAN N. ÁLVAREZ NORTE #72, COLONIA JUAN N. ÁLVAREZ, ATOYAC DE ÁLVAREZ, CÓDIGO POSTAL 40930	CORREDOR DE LA CASA DEL CIUDADANO ARTURO REYES CASTRO	FRENTE A LA TORTILLERIA GETZABY				X	MARISOL REYES CORONA
ATOYAC DE ALVAREZ	598	NO URBANA	685	683	URBANA	BASICA	CALLE CORREGIDORA #21, COLONIA CENTRO, ATOYAC DE ÁLVAREZ, CÓDIGO POSTAL 40930	CORREDOR DE LA CASA DE LA CIUDADANA AGAPITA FLORES ACOSTA	FRENTE A LA MISCELÁNEA CORREGIDORA				X	AGAPITA FLORES ACOSTA
ATOYAC DE ALVAREZ	599	URBANA	594	594	URBANA	BASICA	CALLE JOSÉ MARÍA PINO SUÁREZ #9, COLONIA CENTRO, ATOYAC DE ÁLVAREZ, CÓDIGO POSTAL 40930	BANQUETA DE LA CASA DE LA CIUDADANA MARIBEL CÁRDENAS RODRÍGUEZ	FRENTE A LA CASA DE LA CIUDADANA HILARIA PÉREZ MANZANAREZ				X	MARIBEL CÁRDENAS RODRÍGUEZ
ATOYAC DE ALVAREZ	599	URBANA	593	593	URBANA	CONTIGUA 1	CALLE JOSÉ MARÍA PINO SUÁREZ #9, COLONIA CENTRO, ATOYAC DE ÁLVAREZ, CÓDIGO POSTAL 40930	BANQUETA DE LA CASA DE LA CIUDADANA MARIBEL CÁRDENAS RODRÍGUEZ	FRENTE A LA CASA DE LA CIUDADANA HILARIA PÉREZ MANZANAREZ				X	MARIBEL CÁRDENAS RODRÍGUEZ
ATOYAC DE ALVAREZ	600	URBANA	666	662	URBANA	BASICA	CALLE 12 SIN NÚMERO, COLONIA LOMA BONITA, ATOYAC DE ÁLVAREZ, CÓDIGO POSTAL 40930	ESCUELA PRIMARIA URBANA DEL ESTADO LICENCIADO BENITO JUÁREZ	FRENTE A MISCELÁNEA SIN NOMBRE	X				PROFESOR SALVADOR OCAMPO CASTRO
ATOYAC DE ALVAREZ	602	URBANA	716	712	URBANA	BASICA	CALLE INDEPENDENCIA #19, COLONIA CENTRO, ATOYAC DE ÁLVAREZ, CÓDIGO POSTAL 40930	CORREDOR DE LA CASA DEL CIUDADANO FERNANDO CASTRO SERRANO					X	TERESA MAGAÑA LAUREL
ATOYAC DE ALVAREZ	603	URBANA	486	486	URBANA	BASICA	CALLE IGNACIO ALDAMA #3, COLONIA CENTRO, ATOYAC DE ÁLVAREZ, CÓDIGO POSTAL 40930	BANQUETA DE LA CASA DEL CIUDADANO GERARDO SOLÍS SERAFÍN	FRENTE A ESTEREO SOL				X	GERARDO SOLÍS SERAFÍN
ATOYAC DE ALVAREZ	604	URBANA	500	497	URBANA	BASICA	CALLE SONORA SIN NÚMERO, COLONIA SONORA, ATOYAC DE ÁLVAREZ, CÓDIGO POSTAL 40930	ESCUELA PRIMARIA URBANA ESTATAL JUAN R. ESCUDERO		X				SALVADOR LUGARDO DE JESÚS
ATOYAC DE ALVAREZ	604	URBANA	499	496	URBANA	CONTIGUA 1	CALLE SONORA SIN NÚMERO, COLONIA SONORA, ATOYAC DE ÁLVAREZ, CÓDIGO POSTAL 40930	ESCUELA PRIMARIA URBANA ESTATAL JUAN R. ESCUDERO		X				SALVADOR LUGARDO DE JESÚS

Handwritten signatures and initials at the bottom of the page, including "PT" and "PRI".

Lista de ubicación de casillas aprobadas por la junta distrital ejecutiva para ser propuesta al consejo distrital  
Entidad Federativa: GUERRERO Distrito: 3. ZIHUATANEJO DE AZUETA

Municipio o delegación	No. de sección	Tipo de sección	Padrón electoral	Lista nominal	Casilla	Tipo de casilla	Domicilio	Ubicación	Referencia	Tipo de domicilio*				Nombre del propietario o responsable
										E	O.P.	L.P.	P	
ATOYAC DE ALVAREZ	605	URBANA	484	484	URBANA	BASICA	CALLE BENITO JUÁREZ ESQUINA CON FRANCISCO J. MINA SIN NÚMERO, COLONIA MÁRTIRES, ATOYAC DE ÁLVAREZ, CÓDIGO POSTAL 40930	JARDÍN DE NIÑOS VICENTE SUÁREZ	A UN COSTADO DEL MERCADO MUNICIPAL 30 DE DICIEMBRE	X				INES BLANCA GONZÁLEZ
ATOYAC DE ALVAREZ	605	URBANA	484	483	URBANA	CONTIGUA 1	CALLE BENITO JUÁREZ ESQUINA CON FRANCISCO J. MINA SIN NÚMERO, COLONIA MÁRTIRES, ATOYAC DE ÁLVAREZ, CÓDIGO POSTAL 40930	JARDÍN DE NIÑOS VICENTE SUÁREZ	A UN COSTADO DEL MERCADO MUNICIPAL 30 DE DICIEMBRE	X				INES BLANCA GONZÁLEZ
ATOYAC DE ALVAREZ	606	URBANA	728	727	URBANA	BASICA	CALLE 18 DE MARZO SIN NÚMERO, COLONIA CENTRO, ATOYAC DE ÁLVAREZ, CÓDIGO POSTAL 40930	ESCUELA PRIMARIA URBANA FEDERAL MODESTO ALARCÓN		X				AGUSTÍN SALMERON LEYVA
ATOYAC DE ALVAREZ	607	URBANA	494	491	URBANA	BASICA	CALLE SILVESTRE CASTRO #5 ESQUINA EMILIANO ZAPATA, COLONIA CENTRO, ATOYAC DE ÁLVAREZ, CÓDIGO POSTAL 40930	CORREDOR DE LA CASA DE LA CIUDADANA MARÍA ISABEL VALENCIA BARRIENTOS	CONTRA ESQUINA DE ABARROTÉS NOGUEDA				X	MARÍA ISABEL VALENCIA BARRIENTOS
ATOYAC DE ALVAREZ	607	URBANA	493	491	URBANA	CONTIGUA 1	CALLE SILVESTRE CASTRO #5 ESQUINA EMILIANO ZAPATA, COLONIA CENTRO, ATOYAC DE ÁLVAREZ, CÓDIGO POSTAL 40930	CORREDOR DE LA CASA DE LA CIUDADANA MARÍA ISABEL VALENCIA BARRIENTOS	CONTRA ESQUINA DE ABARROTÉS NOGUEDA				X	MARÍA ISABEL VALENCIA BARRIENTOS
ATOYAC DE ALVAREZ	608	URBANA	385	383	URBANA	BASICA	CALLE FRANCISCO VILLA SIN NÚMERO, COLONIA LA VILLITA, ATOYAC DE ÁLVAREZ, CÓDIGO POSTAL 40930	ESCUELA PRIMARIA EMILIANO ZAPATA		X				JOSÉ MARCOS SERRANO ARCINEAGA
ATOYAC DE ALVAREZ	608	URBANA	385	382	URBANA	CONTIGUA 1	CALLE FRANCISCO VILLA SIN NÚMERO, COLONIA LA VILLITA, ATOYAC DE ÁLVAREZ, CÓDIGO POSTAL 40930	ESCUELA PRIMARIA EMILIANO ZAPATA		X				JOSÉ MARCOS SERRANO ARCINEAGA
ATOYAC DE ALVAREZ	609	URBANA	621	620	URBANA	BASICA	CALLE SILVESTRE MARISCAL Y ESQUINA JUAN R. ESCUDERO, COLONIA BENITO JUÁREZ, ATOYAC DE ÁLVAREZ, CÓDIGO POSTAL 40930	BANQUETA DE LA CASA DEL CIUDADANO SANTIAGO SOLÍS TORRALVA	FRENTE AL TENDAJÓN REGY				X	SANTIAGO SOLÍS TORRALBA
ATOYAC DE ALVAREZ	609	URBANA	621	619	URBANA	CONTIGUA 1	CALLE SILVESTRE MARISCAL Y ESQUINA JUAN R. ESCUDERO, COLONIA BENITO JUÁREZ, ATOYAC DE ÁLVAREZ, CÓDIGO POSTAL 40930	BANQUETA DE LA CASA DEL CIUDADANO SANTIAGO SOLÍS TORRALVA	FRENTE AL TENDAJÓN REGY				X	SANTIAGO SOLÍS TORRALBA
ATOYAC DE ALVAREZ	610	URBANA	545	541	URBANA	BASICA	CALLE NARCISO MENDOZA SIN NÚMERO, COLONIA SANTA DOROTEA, ATOYAC DE ÁLVAREZ, CÓDIGO POSTAL 40930	BANQUETA DE LA CASA DEL CIUDADANO SALVADOR PARRA AGUILAR	BAJO LOS ALMENDROS				X	SALVADOR PARRA AGUILAR

*Beatriz A. Gerardo*

*[Handwritten signature]*

*[Handwritten signature]*

*[Handwritten signature]*

*[Handwritten signature]*

*[Handwritten signatures and initials at the bottom of the page]*



*Beatriz A. Guerrero*

CORTE 20 DE MARZO 2015

Lista de ubicación de casillas aprobadas por la junta distrital ejecutiva para ser propuesta al consejo distrital  
Entidad Federativa: GUERRERO Distrito: 3. ZIHUATANEJO DE AZUETA

Municipio o delegación	No. de sección	Tipo de sección	Padrón electoral	Lista nominal	Casilla	Tipo de casilla	Domicilio	Ubicación	Referencia	Tipo de domicilio*				Nombre del propietario o responsable
										E.	O.P.	L.P.	P.	
ATOYAC DE ALVAREZ	622	NO URBANA	458	456	NO URBANA	BASICA	CALLE NICOLÁS BRAVO #22, COLONIA GUADALUPANA, LOCALIDAD EL PARAÍSO, ATOYAC DE ALVAREZ, CÓDIGO POSTAL 40966	ACERA DE LA CASA DE LA CIUDADANA MARGARITA CISNEROS DIRCIO	AL LADO DE UNA CASA CON FRANJA ROJA				X	MARGARITA CISNEROS DIRCIO
ATOYAC DE ALVAREZ	623	NO URBANA	400	395	NO URBANA	BASICA	CALLE IGNACIO MANUEL ALTAMIRANO SIN NÚMERO, LOCALIDAD EL PARAÍSO, ATOYAC DE ALVAREZ, CÓDIGO POSTAL 40950	FRENTE AL CENTRO DE SALUD	A UN COSTADO DE LA BUGAMBILIA			X		NOÉ MEDINA CATALÁN
ATOYAC DE ALVAREZ	623	NO URBANA	399	394	NO URBANA	CONTIGUA 1	CALLE IGNACIO MANUEL ALTAMIRANO SIN NÚMERO, LOCALIDAD EL PARAÍSO, ATOYAC DE ALVAREZ, CÓDIGO POSTAL 40950	FRENTE AL CENTRO DE SALUD	A UN COSTADO DE LA BUGAMBILIA			X		NOÉ MEDINA CATALÁN
ATOYAC DE ALVAREZ	624	NO URBANA	413	411	NO URBANA	BASICA	CALLE VICENTE GUERRERO SIN NÚMERO ESQUINA LUIS ECHEVERRÍA, LOCALIDAD EL PARAÍSO, ATOYAC DE ALVAREZ, GUERRERO, CÓDIGO POSTAL 40956	PLAZA PRINCIPAL	A UN COSTADO DEL KIOSCO Y ESCUELA PRIMARIA CUAUHTEMOC			X		NOÉ MEDINA CATALÁN
ATOYAC DE ALVAREZ	624	NO URBANA	413	410	NO URBANA	CONTIGUA 1	CALLE VICENTE GUERRERO SIN NÚMERO ESQUINA LUIS ECHEVERRÍA, LOCALIDAD EL PARAÍSO, ATOYAC DE ALVAREZ, GUERRERO, CÓDIGO POSTAL 40956	PLAZA PRINCIPAL	A UN COSTADO DEL KIOSCO Y ESCUELA PRIMARIA CUAUHTEMOC			X		NOE MEDINA CATALAN
ATOYAC DE ALVAREZ	626	NO URBANA	246	246	NO URBANA	BASICA	DOMICILIO CONOCIDO SIN NÚMERO, LOCALIDAD EL CACAO, ATOYAC DE ALVAREZ, CÓDIGO POSTAL 40954	COMISARIA MUNICIPAL			X			AMADOR GÓMEZ PERALTA
ATOYAC DE ALVAREZ	627	NO URBANA	573	564	NO URBANA	BASICA	DOMICILIO CONOCIDO SIN NÚMERO, LOCALIDAD SAN JUAN DE LAS FLORES, ATOYAC DE ALVAREZ, CÓDIGO POSTAL 40953	CANCHA DE BASKETBOL	FRENTE A LA COMISARÍA MUNICIPAL			X		JOSÉ FRANCISCO SERAFÍN RAMOS
ATOYAC DE ALVAREZ	628	NO URBANA	264	264	NO URBANA	BASICA	DOMICILIO CONOCIDO SIN NÚMERO, LOCALIDAD EL CAMARÓN, ATOYAC DE ALVAREZ, CÓDIGO POSTAL 40954	COMISARÍA MUNICIPAL	FRENTE AL JARDÍN DE NIÑOS JUANA DE ARCOS		X			ROSALIO FIERRO TELLES
ATOYAC DE ALVAREZ	630	NO URBANA	419	411	NO URBANA	BASICA	DOMICILIO CONOCIDO SIN NÚMERO, LOCALIDAD SAN VICENTE DE BENÍTEZ, ATOYAC DE ALVAREZ, CÓDIGO POSTAL 40957	KIOSCO DEL LUGAR	FRENTE A LA COMISARÍA MUNICIPAL			X		VIRGINIA CASTRO JUÁREZ
ATOYAC DE ALVAREZ	631	NO URBANA	239	239	NO URBANA	BASICA	DOMICILIO CONOCIDO SIN NÚMERO, LOCALIDAD AGUA FRÍA, ATOYAC DE ALVAREZ, CÓDIGO POSTAL 40955	ESCUELA PRIMARIA BENITO JUÁREZ		X				ANGELUS LEZMA LEÓN
ATOYAC DE ALVAREZ	632	NO URBANA	341	341	NO URBANA	BASICA	DOMICILIO CONOCIDO SIN NÚMERO, LOCALIDAD LOS VALLES, ATOYAC DE ALVAREZ, CÓDIGO POSTAL 40940	ESCUELA PRIMARIA JOSEFA ORTÍZ DE DOMÍNGUEZ		X				ABIGAI CASTRO CARDONA

*Handwritten notes and signatures on the right margin, including a large signature and the text 'Compost'.*

*Handwritten signatures and initials at the bottom of the page, including 'RPT' and 'PR1'.*

Lista de ubicación de casillas aprobadas por la junta distrital ejecutiva para ser propuesta al consejo distrital  
Entidad Federativa: GUERRERO Distrito: 3. ZIHUATANEJO DE AZUETA

Municipio o delegación	No. de sección	Tipo de sección	Padrón electoral	Lista nominal	Casilla	Tipo de casilla	Domicilio	Ubicación	Referencia	Tipo de domicilio*				Nombre del propietario o responsable
										E	O.P.	L.P.	P	
ATOYAC DE ALVAREZ	633	NO URBANA	407	404	NO URBANA	BASICA	DOMICILIO CONOCIDO SIN NÚMERO, LOCALIDAD SAN VICENTE DE JESÚS, ATOYAC DE ALVAREZ, CÓDIGO POSTAL 40958	ANTES ESCUELA PRIMARIA 18 DE MARZO EN LA CASA VIEJA		X				TERESA ARRIETA LORENZO
ATOYAC DE ALVAREZ	634	NO URBANA	221	221	NO URBANA	BASICA	DOMICILIO CONOCIDO SIN NÚMERO, LOCALIDAD MEXCALTEPEC, ATOYAC DE ALVAREZ, CÓDIGO POSTAL 40941	COMISARÍA MUNICIPAL	A UN COSTADO DE LA CASA DEL CIUDADANO LORENZANO ARZETA	X				MARLENIS JUÁREZ MESINO
ATOYAC DE ALVAREZ	636	NO URBANA	201	200	NO URBANA	BASICA	DOMICILIO CONOCIDO SIN NÚMERO, LOCALIDAD SALTO GRANDE, ATOYAC DE ALVAREZ, CÓDIGO POSTAL 40941	COMISARÍA MUNICIPAL	ATRÁS DE LA CASA DE SALUD	X				TIRSO SILVA FLORES
ATOYAC DE ALVAREZ	637	NO URBANA	562	559	NO URBANA	BASICA	DOMICILIO CONOCIDO SIN NÚMERO, LOCALIDAD SAN ANDRÉS DE LA CRUZ, ATOYAC DE ALVAREZ, CÓDIGO POSTAL 40942	COMISARÍA EJIDAL	ATRÁS DEL JARDÍN DE NIÑOS REPÚBLICA DE PANAMA	X				TERE GALINDO MARTÍNEZ
ATOYAC DE ALVAREZ	638	NO URBANA	232	232	NO URBANA	BASICA	DOMICILIO CONOCIDO SIN NÚMERO, LOCALIDAD SAN FRANCISCO DEL TIBOR, ATOYAC DE ALVAREZ, CÓDIGO POSTAL 40944	ESCUELA PRIMARIA RURAL FEDERAL HOMBRES DE LA REFORMA	FRENTE A LA ANTENA DE TELMEX	X				EFREN BENITEZ ORTEGA
ATOYAC DE ALVAREZ	639	NO URBANA	657	654	NO URBANA	BASICA	DOMICILIO CONOCIDO SIN NÚMERO, LOCALIDAD RÍO DE SANTIAGO, ATOYAC DE ALVAREZ, CÓDIGO POSTAL 40943	COMISARÍA MUNICIPAL			X			SANTIAGO GUZMÁN PASTOR
ATOYAC DE ALVAREZ	640	NO URBANA	327	327	NO URBANA	BASICA	DOMICILIO CONOCIDO SIN NÚMERO, LOCALIDAD RINCÓN DE LAS PAROTAS, ATOYAC DE ALVAREZ, CÓDIGO POSTAL 40952	ESCUELA PRIMARIA PRESIDENTE CARRANZA		X				LEODEGARIO MARTÍNEZ FIERRO
ATOYAC DE ALVAREZ	641	NO URBANA	624	621	NO URBANA	BASICA	DOMICILIO CONOCIDO SIN NÚMERO, LOCALIDAD SANTIAGO DE LA UNIÓN, ATOYAC DE ALVAREZ, CÓDIGO POSTAL 40943	ESCUELA PRIMARIA EMILIANO ZAPATA		X				MARÍA LUDYVINA SÁNCHEZ PINEDA
ATOYAC DE ALVAREZ	642	NO URBANA	208	208	NO URBANA	BASICA	DOMICILIO CONOCIDO SIN NÚMERO, LOCALIDAD LA REMONTA, ATOYAC DE ALVAREZ, CÓDIGO POSTAL 40944	ESCUELA PRIMARIA RURAL FEDERAL FRANCISCO JAVIER MINA		X				RAFAEL LÓPEZ FLORES
ATOYAC DE ALVAREZ	644	NO URBANA	168	167	NO URBANA	BASICA	DOMICILIO CONOCIDO SIN NÚMERO, LOCALIDAD EL CUCUYACHI, ATOYAC DE ALVAREZ, CÓDIGO POSTAL 40943	COMISARÍA MUNICIPAL	A UN COSTADO DE LA CASA DEL CIUDADANO ONOFRE BARRIENTOS GARCÍA		X			ANTONIO NAVA VÁZQUEZ

*[Handwritten signatures and marks at the bottom of the page, including names like 'Morena' and 'RPT']*





Lista de ubicación de casillas aprobadas por la junta distrital ejecutiva para ser propuesta al consejo distrital  
Entidad Federativa: GUERRERO Distrito: 3. ZIHUATANEJO DE AZUETA

Municipio o delegación	No. de sección	Tipo de sección	Padrón electoral	Lista nominal	Casilla	Tipo de casilla	Domicilio	Ubicación	Referencia	Tipo de domicilio*				Nombre del propietario o responsable
										E.	O.P.	L.P.	P.	
ATOYAC DE ALVAREZ	653	NO URBANA	407	406	NO URBANA	BASICA	DOMICILIO CONOCIDO SIN NÚMERO, COLONIA MIRANDA FONSECA, ATOYAC DE ALVAREZ, CÓDIGO POSTAL 40930	COMISARÍA MUNICIPAL			X			MIGUEL ÁNGEL RADILLA CASTREJÓN
ATOYAC DE ALVAREZ	654	NO URBANA	201	201	NO URBANA	BASICA	DOMICILIO CONOCIDO SIN NÚMERO, LOCALIDAD BOCA DE ARROYO, ATOYAC DE ALVAREZ, CÓDIGO POSTAL 40931	ESCUELA PRIMARIA VICENTE GUERRERO		X				DIMAS GIOVANY LÓPEZ RÍOS
ATOYAC DE ALVAREZ	655	NO URBANA	198	198	NO URBANA	BASICA	DOMICILIO CONOCIDO SIN NÚMERO, LOCALIDAD IXTLA, ATOYAC DE ALVAREZ, CÓDIGO POSTAL 40934	CORREDOR DE LA COMISARÍA MUNICIPAL	FRENTE A LA CANCHA DE BASKETBOL Y ATRÁS DEL JARDÍN DE NIÑOS WILHEM MUNDT		X			JUAN LUIS ROMERO MARTÍNEZ
ATOYAC DE ALVAREZ	656	NO URBANA	181	181	NO URBANA	BASICA	DOMICILIO CONOCIDO SIN NÚMERO, LOCALIDAD LA ZUZUCA, ATOYAC DE ALVAREZ, CÓDIGO POSTAL 40937	ESCUELA PRIMARIA RURAL NIÑOS HÉROES		X				JOSAFAT HERNÁNDEZ RUIZ
ATOYAC DE ALVAREZ	657	NO URBANA	604	602	NO URBANA	BASICA	ENTRADA PRINCIPAL SIN NÚMERO, LOCALIDAD CORRAL FALSO, ATOYAC DE ALVAREZ, CÓDIGO POSTAL 40932	COMISARÍA MUNICIPAL			X			JAVIER SERRANO
ATOYAC DE ALVAREZ	657	NO URBANA	604	602	NO URBANA	CONTIGUA 1	ENTRADA PRINCIPAL SIN NÚMERO, LOCALIDAD CORRAL FALSO, ATOYAC DE ALVAREZ, CÓDIGO POSTAL 40932	COMISARÍA MUNICIPAL			X			JAVIER SERRANO
ATOYAC DE ALVAREZ	658	NO URBANA	325	323	NO URBANA	BASICA	DOMICILIO CONOCIDO SIN NÚMERO, COLONIA CENTRO, LOCALIDAD EL HUMO, ATOYAC DE ALVAREZ, CÓDIGO POSTAL 40933	COMISARÍA MUNICIPAL	FRENTE AL JARDÍN DE NIÑOS MARTÍN GONZÁLEZ VÁZQUEZ		X			IVÁN JAIMES PINO
ATOYAC DE ALVAREZ	659	NO URBANA	612	612	NO URBANA	BASICA	CALLE GENERAL SILVESTRE CASTRO SIN NÚMERO, LOCALIDAD EL CIRUELAR, ATOYAC DE ALVAREZ, CÓDIGO POSTAL 40932	CANCHA DE BASKETBOL	FRENTE A LA COMISARÍA MUNICIPAL			X		JOSÉ APOLINAR JUÁREZ PINEDA
ATOYAC DE ALVAREZ	659	NO URBANA	611	611	NO URBANA	CONTIGUA 1	CALLE GENERAL SILVESTRE CASTRO SIN NÚMERO, LOCALIDAD EL CIRUELAR, ATOYAC DE ALVAREZ, CÓDIGO POSTAL 40932	CANCHA DE BASKETBOL	FRENTE A LA COMISARÍA MUNICIPAL			X		JOSÉ APOLINAR JUÁREZ PINEDA
ATOYAC DE ALVAREZ	660	NO URBANA	457	453	NO URBANA	BASICA	DOMICILIO CONOCIDO SIN NÚMERO, LOCALIDAD LA VAINILLA, ATOYAC DE ALVAREZ, CÓDIGO POSTAL 40934	COMISARÍA MUNICIPAL			X			ISIDRO PÉREZ SANTIAGO
ATOYAC DE ALVAREZ	661	NO URBANA	501	499	NO URBANA	BASICA	DOMICILIO CONOCIDO SIN NÚMERO, LOCALIDAD LA Y GRIEGA, ATOYAC DE ALVAREZ, CÓDIGO POSTAL 40933	ESCUELA PRIMARIA RURAL NARCISO MENDOZA		X				EVELIA TABAREZ FIERRO

*Beatriz A. Gerardo*

*Propuestas*

*Per*

*[Handwritten signatures and marks at the bottom of the page]*

Lista de ubicación de casillas aprobadas por la junta distrital ejecutiva para ser propuesta al consejo distrital  
Entidad Federativa: GUERRERO Distrito: 3. ZIHUATANEJO DE AZUETA

Municipio o delegación	No. de sección	Tipo de sección	Padrón electoral	Lista nominal	Casilla	Tipo de casilla	Domicilio	Ubicación	Referencia	Tipo de domicilio*				Nombre del propietario o responsable
										E.	O.P.	L.P.	P	
ATOYAC DE ALVAREZ	661	NO URBANA	501	498	NO URBANA	CONTIGUA 1	DOMICILIO CONOCIDO SIN NUMERO, LOCALIDAD LA Y GRIEGA, ATOYAC DE ALVAREZ, CÓDIGO POSTAL 40933	ESCUELA PRIMARIA RURAL NARCISO MENDOZA		X				EVELIA TABAREZ FIERRO
ATOYAC DE ALVAREZ	662	NO URBANA	455	453	NO URBANA	BASICA	DOMICILIO CONOCIDO SIN NUMERO, COLONIA BUENOS AIRES, ATOYAC DE ALVAREZ, CÓDIGO POSTAL 40939	CANCHA TECHADA			X			MARÍA ISABEL NÚÑEZ ESPARZA
ATOYAC DE ALVAREZ	663	NO URBANA	508	507	NO URBANA	BASICA	DOMICILIO CONOCIDO SIN NUMERO, LOCALIDAD ALCHOLDA, ATOYAC DE ALVAREZ, CÓDIGO POSTAL 40934	CANCHA DE BÁSQUETBOL				X		JORGE SÁNCHEZ PINEDA
ATOYAC DE ALVAREZ	663	NO URBANA	508	507	NO URBANA	CONTIGUA 1	DOMICILIO CONOCIDO SIN NUMERO, LOCALIDAD ALCHOLDA, ATOYAC DE ALVAREZ, CÓDIGO POSTAL 40934	CANCHA DE BÁSQUETBOL				X		JORGE SÁNCHEZ PINEDA
ATOYAC DE ALVAREZ	664	NO URBANA	434	431	NO URBANA	BASICA	DOMICILIO CONOCIDO SIN NUMERO, LOCALIDAD CACALUTLA, ATOYAC DE ALVAREZ, CÓDIGO POSTAL 40935	BAJO EL ÁRBOL DE TAMARINDO	FRENTE AL MERCADO Y LA CANCHA DE BÁSQUETBOL				X	JAVIER VALANZARO OCAMPO
ATOYAC DE ALVAREZ	664	NO URBANA	433	431	NO URBANA	CONTIGUA 1	DOMICILIO CONOCIDO SIN NUMERO, LOCALIDAD CACALUTLA, ATOYAC DE ALVAREZ, CÓDIGO POSTAL 40935	BAJO EL ÁRBOL DE TAMARINDO	FRENTE AL MERCADO Y LA CANCHA DE BÁSQUETBOL				X	JAVIER VALANZARO OCAMPO
ATOYAC DE ALVAREZ	665	NO URBANA	516	514	NO URBANA	BASICA	CALLE JUAN R. ESCUDERO, SIN NUMERO, LOCALIDAD CACALUTLA, ATOYAC DE ALVAREZ, CÓDIGO POSTAL 40935	ESCUELA PRIMARIA RURAL FEDERAL JUAN R. ESCUDERO		X				RODRIGO GUEVARA BARAJAS
ATOYAC DE ALVAREZ	665	NO URBANA	515	513	NO URBANA	CONTIGUA 1	CALLE JUAN R. ESCUDERO, SIN NUMERO, LOCALIDAD CACALUTLA, ATOYAC DE ALVAREZ, CÓDIGO POSTAL 40935	ESCUELA PRIMARIA RURAL FEDERAL JUAN R. ESCUDERO		X				RODRIGO GUEVARA BARAJAS
ATOYAC DE ALVAREZ	666	NO URBANA	248	248	NO URBANA	BASICA	DOMICILIO CONOCIDO SIN NUMERO, LOCALIDAD EL HUICÓN, ATOYAC DE ALVAREZ, CÓDIGO POSTAL 40936	ESCUELA PRIMARIA LICENCIADO BENITO JUÁREZ		X				MAURO HERNÁNDEZ FLORES
ATOYAC DE ALVAREZ	667	NO URBANA	430	429	NO URBANA	BASICA	DOMICILIO CONOCIDO, SIN NUMERO, COLONIA CUAUHTÉMOC, ATOYAC DE ALVAREZ, CÓDIGO POSTAL 40936	ESCUELA TELESECUNDARIA EMPERADOR CUAUHTÉMOC		X				JOSÉ ANTONIO FLORES CASTAÑEDA
ATOYAC DE ALVAREZ	668	NO URBANA	503	500	NO URBANA	BASICA	CALLE FLORENCIO MÉNDEZ DE LOS SANTOS SIN NUMERO, LOCALIDAD ZACUALPAN, ATOYAC DE ALVAREZ, CÓDIGO POSTAL 40936	COMISARÍA MUNICIPAL	FRENTE AL MERCADO		X			JUAN FRANCISCO OLEA AGUIRRE
ATOYAC DE ALVAREZ	668	NO URBANA	502	500	NO URBANA	CONTIGUA 1	CALLE FLORENCIO MÉNDEZ DE LOS SANTOS SIN NUMERO, LOCALIDAD ZACUALPAN, ATOYAC DE ALVAREZ, CÓDIGO POSTAL 40936	COMISARÍA MUNICIPAL	FRENTE AL MERCADO		X			JUAN FRANCISCO OLEA AGUIRRE

*Beatriz A. Gerardo*

*Compartido*

*H. P. R. P. T.*

Lista de ubicación de casillas aprobadas por la junta distrital ejecutiva para ser propuesta al consejo distrital  
Entidad Federativa: GUERRERO Distrito: 3. ZIHUATANEJO DE AZUETA

Municipio o delegación	No. de sección	Tipo de sección	Padrón electoral	Lista nominal	Casilla	Tipo de casilla	Domicilio	Ubicación	Referencia	Tipo de domicilio*				Nombre del propietario o responsable
										E.	O.P.	L.P.	P.	
ATOYAC DE ALVAREZ	669	NO URBANA	513	512	NO URBANA	BASICA	DOMICILIO CONOCIDO SIN NÚMERO, LOCALIDAD ZACUALPAN, ATOYAC DE ÁLVAREZ, CÓDIGO POSTAL 40936	ESCUELA PRIMARIA LÁZARO CÁRDENAS		X				MARÍA DE LOS ÁNGELES REYES PINO
ATOYAC DE ALVAREZ	669	NO URBANA	512	511	NO URBANA	CONTIGUA 1	DOMICILIO CONOCIDO SIN NÚMERO, LOCALIDAD ZACUALPAN, ATOYAC DE ÁLVAREZ, CÓDIGO POSTAL 40936	ESCUELA PRIMARIA LÁZARO CÁRDENAS		X				MARÍA DE LOS ÁNGELES REYES PINO
ATOYAC DE ALVAREZ	670	URBANA	680	677	URBANA	BASICA	CALLE BENITO JUÁREZ SIN NÚMERO, COLONIA 18 DE MAYO, ATOYAC DE ÁLVAREZ, CÓDIGO POSTAL 40930	CANCHA DE BÁSQUETBOL	FRENTE A LA MISCELÁNEA VERANIA			X		FÉLIX NOGUEDA MÉNDEZ
ATOYAC DE ALVAREZ	670	URBANA	680	676	URBANA	CONTIGUA 1	CALLE BENITO JUÁREZ SIN NÚMERO, COLONIA 18 DE MAYO, ATOYAC DE ÁLVAREZ, CÓDIGO POSTAL 40930	CANCHA DE BÁSQUETBOL	FRENTE A LA MISCELÁNEA VERANIA			X		FÉLIX NOGUEDA MÉNDEZ
ATOYAC DE ALVAREZ	670	URBANA	679	676	URBANA	CONTIGUA 2	CALLE BENITO JUÁREZ SIN NÚMERO, COLONIA 18 DE MAYO, ATOYAC DE ÁLVAREZ, CÓDIGO POSTAL 40930	CANCHA DE BÁSQUETBOL	FRENTE A LA MISCELÁNEA VERANIA			X		FÉLIX NOGUEDA MÉNDEZ
BENITO JUAREZ	763	NO URBANA	621	619	NO URBANA	BASICA	AVENIDA PROGRESO #72, COLONIA CENTRO, LOCALIDAD SAN JERÓNIMO, BENITO JUÁREZ, CÓDIGO POSTAL 40960	CORREDOR DE LA CASA DEL SEÑOR FRANCISCO ESPÍRITU RIVERA	FRENTE A LA FARMACIA VETERINARIA				X	FRANCISCO ESPÍRITU RIVERA
BENITO JUAREZ	763	NO URBANA	620	619	NO URBANA	CONTIGUA 1	AVENIDA PROGRESO #72, COLONIA CENTRO, LOCALIDAD SAN JERÓNIMO, BENITO JUÁREZ, CÓDIGO POSTAL 40960	CORREDOR DE LA CASA DEL SEÑOR FRANCISCO ESPÍRITU RIVERA	FRENTE A LA FARMACIA VETERINARIA				X	FRANCISCO ESPÍRITU RIVERA
BENITO JUAREZ	764	NO URBANA	463	462	NO URBANA	BASICA	CALLE PROGRESO #26, COLONIA CENTRO, LOCALIDAD SAN JERÓNIMO, BENITO JUÁREZ, CÓDIGO POSTAL 40960	CORREDOR DE LA CASA DE LA CIUDADANA LEONOR CASTRO BARRIENTOS	FARMACIA GABY				X	LEONOR CASTRO BARRIENTOS
BENITO JUAREZ	764	NO URBANA	463	461	NO URBANA	CONTIGUA 1	CALLE PROGRESO #26, COLONIA CENTRO, LOCALIDAD SAN JERÓNIMO, BENITO JUÁREZ, CÓDIGO POSTAL 40960	CORREDOR DE LA CASA DE LA CIUDADANA LEONOR CASTRO BARRIENTOS	FARMACIA GABY				X	LEONOR CASTRO BARRIENTOS
BENITO JUAREZ	765	NO URBANA	475	474	NO URBANA	BASICA	CALLE HERMENEGILDO GALEANA, COLONIA CENTRO, LOCALIDAD SAN JERÓNIMO, BENITO JUÁREZ, CÓDIGO POSTAL 40960	TIENDA DE ABARROTOS NETO	PASILLO DE LA TIENDA				X	RIGOBERTO CAMACHO ROSAS
BENITO JUAREZ	765	NO URBANA	475	473	NO URBANA	CONTIGUA 1	CALLE HERMENEGILDO GALEANA, COLONIA CENTRO, LOCALIDAD SAN JERÓNIMO, BENITO JUÁREZ, CÓDIGO POSTAL 40960	TIENDA DE ABARROTOS NETO	PASILLO DE LA TIENDA				X	RIGOBERTO CAMACHO ROSAS
BENITO JUAREZ	766	NO URBANA	691	687	NO URBANA	BASICA	AVENIDA LAS TUNAS SIN NÚMERO, COLONIA HUIZACHE, LOCALIDAD SAN JERÓNIMO, BENITO JUÁREZ, CÓDIGO POSTAL 40960	CORREDOR DE LA CASA DEL CIUDADANO WILLIAM GALEANA RAMÍREZ					X	ALEJANDRO CASTRO CEGUEDA

*Vertical handwritten notes and signatures on the right margin.*

*Horizontal handwritten signatures and initials at the bottom of the page.*

Lista de ubicación de casillas aprobadas por la junta distrital ejecutiva para ser propuesta al consejo distrital  
Entidad Federativa: GUERRERO Distrito: 3. ZIHUATANEJO DE AZUETA

Municipio o delegación	No. de sección	Tipo de sección	Padrón electoral	Lista nominal	Casilla	Tipo de casilla	Domicilio	Ubicación	Referencia	Tipo de domicilio*				Nombre del propietario o responsable
										E.	O.P.	L.P.	P	
BENITO JUAREZ	766	NO URBANA	690	687	NO URBANA	CONTIGUA 1	AVENIDA LAS TUNAS SIN NÚMERO, COLONIA HUIZACHE, LOCALIDAD SAN JERÓNIMO, BENITO JUÁREZ, CÓDIGO POSTAL 40960	CORREDOR DE LA CASA DEL CIUDADANO WILLIAM GALEANA RAMÍREZ					X	ALEJANDRO CASTRO CEGUEDA
BENITO JUAREZ	767	NO URBANA	643	641	NO URBANA	BASICA	CALLE RÍO USUMACINTA SIN NÚMERO, COLONIA LOMA BONITA, SAN JERÓNIMO, BENITO JUÁREZ, CÓDIGO POSTAL 40960	BANQUETA DE LA CASA DE LA CIUDADANA DENYS BERNAL MEZA					X	DENIS BERNAL MEZA
BENITO JUAREZ	767	NO URBANA	642	641	NO URBANA	CONTIGUA 1	CALLE RÍO USUMACINTA SIN NÚMERO, COLONIA LOMA BONITA, SAN JERÓNIMO, BENITO JUÁREZ, CÓDIGO POSTAL 40960	BANQUETA DE LA CASA DE LA CIUDADANA DENYS BERNAL MEZA					X	DENIS BERNAL MEZA
BENITO JUAREZ	768	NO URBANA	206	206	NO URBANA	BASICA	DOMICILIO CONOCIDO SIN NÚMERO, LOCALIDAD LLANO DE LA PUERTA, BENITO JUÁREZ, CÓDIGO POSTAL 40960	ESCUELA PRIMARIA RURAL DEL ESTADO 20 DE NOVIEMBRE	FRENTE A LA CANCHA DE BASKETBOL DE LA COMUNIDAD	X				ANA MARÍA MARTÍNEZ PÉREZ
BENITO JUAREZ	769	NO URBANA	221	221	NO URBANA	BASICA	DOMICILIO CONOCIDO SIN NÚMERO, LOCALIDAD LOS TOROS, BENITO JUÁREZ, CÓDIGO POSTAL 40960	JARDÍN DE NIÑOS JULIÁN RADILLA		X				JOSÉ INÉS CORTEZ NOGUEDA
BENITO JUAREZ	770	NO URBANA	481	480	NO URBANA	BASICA	DOMICILIO CONOCIDO SIN NÚMERO, LOCALIDAD ARENAL DE GÓMEZ, BENITO JUÁREZ, CÓDIGO POSTAL 40960	PLAZA PRINCIPAL				X		VIRGINIA LOEZA GÓMEZ
BENITO JUAREZ	770	NO URBANA	480	479	NO URBANA	CONTIGUA 1	DOMICILIO CONOCIDO SIN NÚMERO, LOCALIDAD ARENAL DE GÓMEZ, BENITO JUÁREZ, CÓDIGO POSTAL 40960	PLAZA PRINCIPAL				X		VIRGINIA LOEZA GÓMEZ
BENITO JUAREZ	771	NO URBANA	174	172	NO URBANA	BASICA	CALLE PRINCIPAL SIN NÚMERO, LOCALIDAD EL TOMATAL, BENITO JUÁREZ, CÓDIGO POSTAL 40960	PLAZA PRINCIPAL				X		VICENTA JACINTO SALAS
BENITO JUAREZ	772	NO URBANA	448	444	NO URBANA	BASICA	AVENIDA JUAN N. ÁLVAREZ, LOCALIDAD ARENAL DEL CENTRO, BENITO JUÁREZ, CÓDIGO POSTAL 40960	COMISARÍA EJIDAL			X			DEHYSSI SYMONA CORIA GALEANA
BENITO JUAREZ	773	NO URBANA	623	620	NO URBANA	BASICA	DOMICILIO CONOCIDO SIN NÚMERO, LOCALIDAD ARENAL DE ÁLVAREZ, BENITO JUÁREZ, CÓDIGO POSTAL 40968	BIBLIOTECA PÚBLICA DE LA LOCALIDAD				X		AMANDA MARÍN MENDOZA

*Beatrix G. Gerardo*

*[Handwritten signature]*

*[Handwritten signature]*

*[Handwritten signature]*

*[Handwritten signature]*

*[Handwritten signature]*

*[Handwritten signature]*

*[Handwritten signature]*

*[Handwritten signature]*

*[Handwritten signature]*

*[Handwritten signature]*

*[Handwritten signature]*

*PRE*

*PT*

Lista de ubicación de casillas aprobadas por la junta distrital ejecutiva para ser propuesta al consejo distrital

Entidad Federativa: GUERRERO Distrito: 3. ZIHUATANEJO DE AZUETA

Municipio o delegación	No. de sección	Tipo de sección	Padrón electoral	Lista nominal	Casilla	Tipo de casilla	Domicilio	Ubicación	Referencia	Tipo de domicilio*				Nombre del propietario o responsable
										E.	O.P.	L.P.	P	
BENITO JUAREZ	773	NO URBANA	622	620	NO URBANA	CONTIGUA 1	DOMICILIO CONOCIDO SIN NUMERO, LOCALIDAD ARENAL DE ALVAREZ, BENITO JUAREZ, CÓDIGO POSTAL 40968	BIBLIOTECA PÚBLICA DE LA LOCALIDAD		X				AMANDA MARÍN MENDOZA
BENITO JUAREZ	774	NO URBANA	593	592	NO URBANA	BASICA	DOMICILIO CONOCIDO SIN NUMERO, LOCALIDAD LAS TUNAS, BENITO JUAREZ, CÓDIGO POSTAL 40960	COMISARÍA MUNICIPAL		X				ALBETO CATALAN MIRANDA
BENITO JUAREZ	774	NO URBANA	592	592	NO URBANA	CONTIGUA 1	DOMICILIO CONOCIDO SIN NUMERO, LOCALIDAD LAS TUNAS, BENITO JUAREZ, CÓDIGO POSTAL 40960	COMISARÍA MUNICIPAL		X				ALBETO CATALAN MIRANDA
BENITO JUAREZ	775	NO URBANA	397	395	NO URBANA	BASICA	CALLE SIN NOMBRE SIN NUMERO, LOCALIDAD HACIENDA DE CABAÑAS, BENITO JUAREZ, CÓDIGO POSTAL 40964	CANCHA DE BASKETBOL	ATRÁS DE LA COMISARÍA MUNICIPAL			X		RUBÉN VALDEZ FUENTES
BENITO JUAREZ	775	NO URBANA	396	394	NO URBANA	CONTIGUA 1	CALLE SIN NOMBRE SIN NUMERO, LOCALIDAD HACIENDA DE CABAÑAS, BENITO JUAREZ, CÓDIGO POSTAL 40964	CANCHA DE BASKETBOL	ATRÁS DE LA COMISARÍA MUNICIPAL			X		RUBÉN VALDEZ FUENTES
BENITO JUAREZ	776	NO URBANA	490	487	NO URBANA	BASICA	CALLE VICENTE GUERRERO Y REVOLUCIÓN, LOCALIDAD HACIENDA DE CABAÑAS, BENITO JUAREZ, CÓDIGO POSTAL 40964	PLAZA PRINCIPAL				X		RUBÉN VALDEZ FUENTES
BENITO JUAREZ	776	NO URBANA	489	487	NO URBANA	CONTIGUA 1	CALLE VICENTE GUERRERO Y REVOLUCIÓN, LOCALIDAD HACIENDA DE CABAÑAS, BENITO JUAREZ, CÓDIGO POSTAL 40964	PLAZA PRINCIPAL				X		RUBÉN VALDEZ FUENTES
BENITO JUAREZ	777	NO URBANA	387	383	NO URBANA	BASICA	CALLE PRINCIPAL SIN NUMERO, LOCALIDAD LLANO REAL, BENITO JUAREZ, CÓDIGO POSTAL 40964	ESCUELA PRIMARIA RURAL FEDERAL JOAQUÍN BARANDA		X				FERNANDO GÓMEZ FIERRO
COAHUAYUTLA DE JOSE MARIA IZAZAGA	789	NO URBANA	545	539	NO URBANA	BASICA	DOMICILIO CONOCIDO SIN NUMERO, COAHUAYUTLA DE JOSÉ MARÍA IZAZAGA, CÓDIGO POSTAL 40860	KIOSCO DE LA PLAZA PRINCIPAL	PLANTA BAJA			X		ALFREDO TORRES GONZÁLEZ
COAHUAYUTLA DE JOSE MARIA IZAZAGA	790	NO URBANA	624	623	NO URBANA	BASICA	CALLE PRIMER CONGRESO DE ANAHUAC SIN NUMERO, COAHUAYUTLA DE JOSÉ MARÍA IZAZAGA, CÓDIGO POSTAL 40860	ESCUELA PRIMARIA JOSÉ MARÍA MORELOS Y PAVÓN		X				ALFREDO TORRES GONZÁLEZ
COAHUAYUTLA DE JOSE MARIA IZAZAGA	791	NO URBANA	259	259	NO URBANA	BASICA	DOMICILIO CONOCIDO SIN NUMERO, LOCALIDAD LAS BALSAS, COAHUAYUTLA DE JOSÉ MARÍA IZAZAGA, CÓDIGO POSTAL 40860	CASA EJIDAL			X			ESTEBAN ESPINO SOLORIO

*Beatriz Gerardo*

*[Handwritten signature]*

*[Handwritten signature]*

*[Handwritten signature]*

*[Vertical handwritten signature]*

*[Handwritten signatures and initials at the bottom of the page]*

Lista de ubicación de casillas aprobadas por la junta distrital ejecutiva para ser propuesta al consejo distrital  
Entidad Federativa: GUERRERO Distrito: 3. ZIHUATANEJO DE AZUETA

Municipio o delegación	No. de sección	Tipo de sección	Padrón electoral	Lista nominal	Casilla	Tipo de casilla	Domicilio	Ubicación	Referencia	Tipo de domicilio*				Nombre del propietario o responsable
										E	O.P.	L.P.	P	
COAHUAYUTLA DE JOSE MARIA IZAZAGA	792	NO URBANA	216	216	NO URBANA	BASICA	DOMICILIO CONOCIDO SIN NÚMERO, LOCALIDAD OLIVARES, COAHUAYUTLA DE JOSÉ MARÍA IZAZAGA, CÓDIGO POSTAL 40860	ESCUELA PRIMARIA IGNACIO RAMÍREZ		X				ISRAEL AGUILAR GUERRERO
COAHUAYUTLA DE JOSE MARIA IZAZAGA	793	NO URBANA	185	185	NO URBANA	BASICA	DOMICILIO CONOCIDO SIN NÚMERO, LOCALIDAD EL MAGUEY, COAHUAYUTLA DE JOSÉ MARÍA IZAZAGA, CÓDIGO POSTAL 40860	ESCUELA PRIMARIA EMILIANO ZAPATA		X				TEODORO VARGAS CABRERA
COAHUAYUTLA DE JOSE MARIA IZAZAGA	794	NO URBANA	521	520	NO URBANA	BASICA	DOMICILIO CONOCIDO SIN NÚMERO, LOCALIDAD MATAMOROS, COAHUAYUTLA DE JOSÉ MARÍA IZAZAGA, CÓDIGO POSTAL 40860	ESCUELA PRIMARIA RAÚL ISIDRO BURGOS		X				JUAN MORALES LOYA
COAHUAYUTLA DE JOSE MARIA IZAZAGA	795	NO URBANA	353	353	NO URBANA	BASICA	DOMICILIO CONOCIDO SIN NÚMERO, LOCALIDAD SAN JOSÉ ANOTA, COAHUAYUTLA DE JOSÉ MARÍA IZAZAGA, CÓDIGO POSTAL 40860	ESCUELA PRIMARIA JUAN N. ÁLVAREZ		X				JAZMÍN FERNÁNDEZ ROSAS
COAHUAYUTLA DE JOSE MARIA IZAZAGA	796	NO URBANA	208	208	NO URBANA	BASICA	DOMICILIO CONOCIDO SIN NÚMERO, LOCALIDAD PUERTO DEL CARRIZO, COAHUAYUTLA DE JOSÉ MARÍA IZAZAGA, CÓDIGO POSTAL 40860	CANCHA DE BASQUETBOL				X		JOSÉ CONCEPCIÓN MARTÍNEZ MENERA
COAHUAYUTLA DE JOSE MARIA IZAZAGA	797	NO URBANA	321	317	NO URBANA	BASICA	DOMICILIO CONOCIDO SIN NÚMERO, LOCALIDAD EL ZOPILOTE, COAHUAYUTLA DE JOSÉ MARÍA IZAZAGA, CÓDIGO POSTAL 40860	CORREDOR DE LA CASA EJIDAL			X			OCTAVIO NÚÑEZ BLANCO
COAHUAYUTLA DE JOSE MARIA IZAZAGA	798	NO URBANA	151	150	NO URBANA	BASICA	DOMICILIO CONOCIDO SIN NÚMERO, LOCALIDAD ANTÓN SIMÓN, COAHUAYUTLA DE JOSÉ MARÍA IZAZAGA, CÓDIGO POSTAL 40860	ESCUELA PRIMARIA LÁZARO CÁRDENAS	BAJO EL ÁRBOL DE TRUENO, POR LA ENTRADA PRINCIPAL	X				J. JESÚS VALENCIA NÚÑEZ
COAHUAYUTLA DE JOSE MARIA IZAZAGA	799	NO URBANA	228	227	NO URBANA	BASICA	DOMICILIO CONOCIDO SIN NÚMERO, LOCALIDAD BARRIO DE GUZMÁN, COAHUAYUTLA DE JOSÉ MARÍA IZAZAGA, CÓDIGO POSTAL 40860	CORREDOR DE LA CASA EJIDAL, ANTIGUA ESCUELA			X			JUAN VALLE DORANTES
COAHUAYUTLA DE JOSE MARIA IZAZAGA	800	NO URBANA	499	494	NO URBANA	BASICA	DOMICILIO CONOCIDO SIN NÚMERO, LOCALIDAD BARRIO DE LOZANO, COAHUAYUTLA DE JOSÉ MARÍA IZAZAGA, CÓDIGO POSTAL 40860	EN LA CANCHA DE BASKETBOL				X		FRANCISCO BOLAÑOS SOLORIO

*Vertical handwritten notes and signatures on the right margin.*

*Horizontal handwritten signatures and initials at the bottom of the page.*

Lista de ubicación de casillas aprobadas por la junta distrital ejecutiva para ser propuesta al consejo distrital  
Entidad Federativa: GUERRERO Distrito: 3. ZIHUATANEJO DE AZUETA

Municipio o delegación	No. de sección	Tipo de sección	Padrón electoral	Lista nominal	Casilla	Tipo de casilla	Domicilio	Ubicación	Referencia	Tipo de domicilio*				Nombre del propietario o responsable
										E.	O.P.	L.P.	P.	
COAHUAYUTLA DE JOSE MARIA IZAZAGA	801	NO URBANA	237	237	NO URBANA	BASICA	DOMICILIO CONOCIDO SIN NÚMERO, LOCALIDAD AMATEPEC, COAHUAYUTLA DE JOSÉ MARÍA IZAZAGA, CÓDIGO POSTAL 40860	CANCHA DE BASQUETBOL				X		HUMBERTO NÚÑES TORRES
COAHUAYUTLA DE JOSE MARIA IZAZAGA	802	NO URBANA	229	229	NO URBANA	BASICA	DOMICILIO CONOCIDO SIN NÚMERO, LOCALIDAD JUNTAS DE BUSTOS, COAHUAYUTLA DE JOSÉ MARÍA IZAZAGA, CÓDIGO POSTAL 40860	CORREDOR DE LA COMISARÍA MUNICIPAL		X				J. JESÚS CAMACHO NÚÑES
COAHUAYUTLA DE JOSE MARIA IZAZAGA	803	NO URBANA	123	123	NO URBANA	BASICA	DOMICILIO CONOCIDO SIN NÚMERO, LOCALIDAD SAN ANTONIO, COAHUAYUTLA DE JOSÉ MARÍA IZAZAGA, CÓDIGO POSTAL 40860	BAJO EL ÁRBOL DE TAMARINDO	A UN COSTADO DE LA CANCHA DE BASKUETBOL			X		ARVEY BUSTOS BUSTOS
COAHUAYUTLA DE JOSE MARIA IZAZAGA	804	NO URBANA	272	272	NO URBANA	BASICA	DOMICILIO CONOCIDO SIN NÚMERO, LOCALIDAD PROVIDENCIA, COAHUAYUTLA DE JOSÉ MARÍA IZAZAGA, CÓDIGO POSTAL 40860	ESCUELA PRIMARIA LÁZARO CÁRDENAS		X				JOSÉ MANUEL RAMÍREZ ORTEGA
COAHUAYUTLA DE JOSE MARIA IZAZAGA	805	NO URBANA	271	271	NO URBANA	BASICA	DOMICILIO CONOCIDO SIN NÚMERO, LOCALIDAD GALEANA 1, COAHUAYUTLA DE JOSÉ MARÍA IZAZAGA, CÓDIGO POSTAL 40860	ESCUELA PRIMARIA HERMÉNÉGILDO GALEANA		X				FRANCISCO SÁNCHEZ
COAHUAYUTLA DE JOSE MARIA IZAZAGA	806	NO URBANA	168	168	NO URBANA	BASICA	DOMICILIO CONOCIDO SIN NÚMERO, LOCALIDAD SAN ISIDRO EL GALLO, COAHUAYUTLA DE JOSÉ MARÍA IZAZAGA, CÓDIGO POSTAL 40871	ESCUELA PRIMARIA IGNACIO ZARAGOZA		X				CELESTINO SANTOS ALMAZAN
COAHUAYUTLA DE JOSE MARIA IZAZAGA	807	NO URBANA	213	211	NO URBANA	BASICA	DOMICILIO CONOCIDO SIN NÚMERO, LOCALIDAD TRES PALOS, COAHUAYUTLA DE JOSÉ MARÍA IZAZAGA, CÓDIGO POSTAL 40860	BAJO EL ÁRBOL DEL MEZQUITE	A UN COSTADO DE LA CANCHA DE BASKUETBOL			X		AGUSTÍN ESPINO PÉREZ
COAHUAYUTLA DE JOSE MARIA IZAZAGA	808	NO URBANA	447	446	NO URBANA	BASICA	DOMICILIO CONOCIDO SIN NÚMERO, LOCALIDAD EL PLATANILLO, COAHUAYUTLA DE JOSÉ MARÍA IZAZAGA, CÓDIGO POSTAL 40870	EN LA EXPLANADA DE USOS MÚLTIPLES	JUNTO A LA ESCUELA PRIMARIA VICENTE GUERRERO			X		JULIAN ANAYA VÁZQUEZ
COAHUAYUTLA DE JOSE MARIA IZAZAGA	809	NO URBANA	156	156	NO URBANA	BASICA	DOMICILIO CONOCIDO SIN NÚMERO, LOCALIDAD ZOYATÁN, COAHUAYUTLA DE JOSÉ MARÍA IZAZAGA, CÓDIGO POSTAL 40860	CORREDOR DE LA TIENDA DICONSA				X		SILVINO DÍAZ CERVANTES

*Beatriz A. Guerrero*


*Escritura*

*[Handwritten signatures and initials at the bottom of the page]*

Lista de ubicación de casillas aprobadas por la junta distrital ejecutiva para ser propuesta al consejo distrital  
Entidad Federativa: GUERRERO Distrito: 3. ZIHUATANEJO DE AZUETA

Municipio o delegación	No. de sección	Tipo de sección	Padrón electoral	Lista nominal	Casilla	Tipo de casilla	Domicilio	Ubicación	Referencia	Tipo de domicilio*				Nombre del propietario o responsable
										E.	O.P.	L.P.	P	
COAHUAYUTLA DE JOSE MARIA IZAZAGA	810	NO URBANA	130	129	NO URBANA	BASICA	DOMICILIO CONOCIDO SIN NÚMERO, LOCALIDAD EL AGUACATE, COAHUAYUTLA DE JOSÉ MARÍA IZAZAGA, CÓDIGO POSTAL 40871	CORREDOR DE LA COMISARÍA EJIDAL			X			JORGE ALBERTO HERNÁNDEZ SANTOS
COAHUAYUTLA DE JOSÉ MARÍA IZAZAGA	811	NO URBANA	136	136	NO URBANA	BASICA	DOMICILIO CONOCIDO SIN NÚMERO, LOCALIDAD LA VAINILLA, COAHUAYUTLA DE JOSÉ MARÍA IZAZAGA, CÓDIGO POSTAL 40871	CORREDOR DE LA CASA EJIDAL			X			ARMINDA MARTÍNEZ
COAHUAYUTLA DE JOSÉ MARÍA IZAZAGA	812	NO URBANA	111	110	NO URBANA	BASICA	DOMICILIO CONOCIDO SIN NÚMERO, LOCALIDAD SAN VICENTE, COAHUAYUTLA DE JOSÉ MARÍA IZAZAGA, CÓDIGO POSTAL 40870	CORREDOR DE LA COMISARÍA EJIDAL			X			JAVIER MERCADO LORENZANO
COAHUAYUTLA DE JOSE MARIA IZAZAGA	813	NO URBANA	208	208	NO URBANA	BASICA	DOMICILIO CONOCIDO SIN NÚMERO, LOCALIDAD LA PAROTITA, COAHUAYUTLA DE JOSÉ MARÍA IZAZAGA, CÓDIGO POSTAL 40870	CANCHA TECHADA				X		MIGUEL SALAMANCA RODRÍGUEZ
COAHUAYUTLA DE JOSE MARIA IZAZAGA	814	NO URBANA	235	234	NO URBANA	BASICA	DOMICILIO CONOCIDO SIN NÚMERO, LOCALIDAD EL NARANJO, COAHUAYUTLA DE JOSÉ MARÍA IZAZAGA, CÓDIGO POSTAL 40870	CORREDOR DE LA COMISARÍA MUNICIPAL			X			CORNELIO CARRANZA RUIZ
COAHUAYUTLA DE JOSE MARIA IZAZAGA	815	NO URBANA	283	283	NO URBANA	BASICA	DOMICILIO CONOCIDO SIN NÚMERO, LOCALIDAD SANTA ROSA, COAHUAYUTLA DE JOSÉ MARÍA IZAZAGA, CÓDIGO POSTAL 40871	CORREDOR DE LA COMISARÍA MUNICIPAL			X			DANIEL RIVERA CALVARIO
COAHUAYUTLA DE JOSE MARIA IZAZAGA	817	NO URBANA	231	230	NO URBANA	BASICA	DOMICILIO CONOCIDO SIN NÚMERO, LOCALIDAD COLMENEROS, COAHUAYUTLA DE JOSÉ MARÍA IZAZAGA, CÓDIGO POSTAL 40870	EN LA EXPLANADA DE LA CANCHA DE BÁSQUETBOL	EN EL CENTRO DE LA COMUNIDAD				X	OLIVEN MENDOZA VALDOVINOS
COAHUAYUTLA DE JOSE MARIA IZAZAGA	818	NO URBANA	139	139	NO URBANA	BASICA	DOMICILIO CONOCIDO SIN NÚMERO, LOCALIDAD LÓMAS BLANCAS, COAHUAYUTLA DE JOSÉ MARÍA IZAZAGA, CÓDIGO POSTAL 40871	CENTRO DE SALUD				X		AGUSTIN GUZMÁN HERNÁNDEZ
COAHUAYUTLA DE JOSE MARIA IZAZAGA	819	NO URBANA	404	402	NO URBANA	BASICA	DOMICILIO CONOCIDO SIN NÚMERO, LOCALIDAD NUEVA CUADRILLA, COAHUAYUTLA DE JOSÉ MARÍA IZAZAGA, CÓDIGO POSTAL 40871	COMISARIA EJIDAL	FRENTE AL EXCUARTEL MILITAR			X		MARCOS SÁNCHEZ OROZCO

Beatriz A. Gerardo  
 J. A. R.





Lista de ubicación de casillas aprobadas por la junta distrital ejecutiva para ser propuesta al consejo distrital

Entidad Federativa: GUERRERO Distrito: 3. ZIHUATANEJO DE AZUETA

Municipio o delegación	No. de sección	Tipo de sección	Padrón electoral	Lista nominal	Casilla	Tipo de casilla	Domicilio	Ubicación	Referencia	Tipo de domicilio*				Nombre del propietario o responsable
										E.	O.P.	L.P.	P.	
COAHUAYUTLA DE JOSE MARIA IZAZAGA	819	NO URBANA	403	402	NO URBANA	CONTIGUA 1	DOMICILIO CONOCIDO SIN NÚMERO, LOCALIDAD NUEVA CUADRILLA, COAHUAYUTLA DE JOSÉ MARÍA IZAZAGA, CÓDIGO POSTAL 40871	COMISARIA EJIDAL	FRENTE AL EXCUARTEL MILITAR		X			MARCOS SÁNCHEZ DROZCO
ZIHUATANEJO DE AZUETA	1589	URBANA	625	622	URBANA	BASICA	CALLE HOMERO SIN NÚMERO, COLONIA EL LIMÓN, ZIHUATANEJO DE AZUETA, CÓDIGO POSTAL 40880	ESCUELA PRIMARIA FEDERAL JUAN RUÍZ DE ALARCÓN		X			LETICIA SOTELO FLORES	
ZIHUATANEJO DE AZUETA	1589	URBANA	625	622	URBANA	CONTIGUA 1	CALLE HOMERO SIN NÚMERO, COLONIA EL LIMÓN, ZIHUATANEJO DE AZUETA, CÓDIGO POSTAL 40880	ESCUELA PRIMARIA FEDERAL JUAN RUÍZ DE ALARCÓN		X			LETICIA SOTELO FLORES	
ZIHUATANEJO DE AZUETA	1589	URBANA	625	622	URBANA	CONTIGUA 2	CALLE HOMERO SIN NÚMERO, COLONIA EL LIMÓN, ZIHUATANEJO DE AZUETA, CÓDIGO POSTAL 40880	ESCUELA PRIMARIA FEDERAL JUAN RUÍZ DE ALARCÓN		X			LETICIA SOTELO FLORES	
ZIHUATANEJO DE AZUETA	1589	URBANA	624	622	URBANA	CONTIGUA 3	CALLE HOMERO SIN NÚMERO, COLONIA EL LIMÓN, ZIHUATANEJO DE AZUETA, CÓDIGO POSTAL 40880	ESCUELA PRIMARIA FEDERAL JUAN RUÍZ DE ALARCÓN		X			LETICIA SOTELO FLORES	
ZIHUATANEJO DE AZUETA	1590	URBANA	714	712	URBANA	BASICA	CIRCUITO AMATISTA SIN NÚMERO, COLONIA INFONAVIT EL HUJAL, ZIHUATANEJO DE AZUETA, CÓDIGO POSTAL 40880	EN EL ESTACIONAMIENTO	FRENTE A LA CONASUPO			X		JUAN MANUEL ÁLVAREZ BARAJAS
ZIHUATANEJO DE AZUETA	1590	URBANA	714	712	URBANA	CONTIGUA 1	CIRCUITO AMATISTA SIN NÚMERO, COLONIA INFONAVIT EL HUJAL, ZIHUATANEJO DE AZUETA, CÓDIGO POSTAL 40880	EN EL ESTACIONAMIENTO	FRENTE A LA CONASUPO			X		JUAN MANUEL ÁLVAREZ BARAJAS
ZIHUATANEJO DE AZUETA	1590	URBANA	714	712	URBANA	CONTIGUA 2	CIRCUITO AMATISTA SIN NÚMERO, COLONIA INFONAVIT EL HUJAL, ZIHUATANEJO DE AZUETA, CÓDIGO POSTAL 40880	EN EL ESTACIONAMIENTO	FRENTE A LA CONASUPO			X		JUAN MANUEL ÁLVAREZ BARAJAS
ZIHUATANEJO DE AZUETA	1590	URBANA	714	712	URBANA	CONTIGUA 3	CIRCUITO AMATISTA SIN NÚMERO, COLONIA INFONAVIT EL HUJAL, ZIHUATANEJO DE AZUETA, CÓDIGO POSTAL 40880	EN EL ESTACIONAMIENTO	FRENTE A LA CONASUPO			X		JUAN MANUEL ÁLVAREZ BARAJAS
ZIHUATANEJO DE AZUETA	1590	URBANA	714	711	URBANA	CONTIGUA 4	CIRCUITO AMATISTA SIN NÚMERO, COLONIA INFONAVIT EL HUJAL, ZIHUATANEJO DE AZUETA, CÓDIGO POSTAL 40880	EN EL ESTACIONAMIENTO	FRENTE A LA CONASUPO			X		JUAN MANUEL ÁLVAREZ BARAJAS
ZIHUATANEJO DE AZUETA	1590	URBANA	714	711	URBANA	CONTIGUA 5	CIRCUITO AMATISTA SIN NÚMERO, COLONIA INFONAVIT EL HUJAL, ZIHUATANEJO DE AZUETA, CÓDIGO POSTAL 40880	EN EL ESTACIONAMIENTO	FRENTE A LA CONASUPO			X		JUAN MANUEL ÁLVAREZ BARAJAS
ZIHUATANEJO DE AZUETA	1590	URBANA	714	711	URBANA	CONTIGUA 6	CIRCUITO AMATISTA SIN NÚMERO, COLONIA INFONAVIT EL HUJAL, ZIHUATANEJO DE AZUETA, CÓDIGO POSTAL 40880	EN EL ESTACIONAMIENTO	FRENTE A LA CONASUPO			X		JUAN MANUEL ÁLVAREZ BARAJAS

*Beatriz A. Gerardo*

*Vertical handwritten notes and signatures on the right margin.*

*Horizontal handwritten signatures and initials at the bottom of the page.*

Lista de ubicación de casillas aprobadas por la junta distrital ejecutiva para ser propuesta al consejo distrital

Entidad Federativa: GUERRERO Distrito: 3. ZIHUATANEJO DE AZUETA

Municipio o delegación	No. de sección	Tipo de sección	Padrón electoral	Lista nominal	Casilla	Tipo de casilla	Domicilio	Ubicación	Referencia	Tipo de domicilio*				Nombre del propietario o responsable
										E	O.P.	L.P.	P	
ZIHUATANEJO DE AZUETA	1590	URBANA	713	711	URBANA	CONTIGUA 7	CIRCUITO AMATISTA SIN NÚMERO, COLONIA INFONAVIT EL HUJAL, ZIHUATANEJO DE AZUETA, CÓDIGO POSTAL 40880	EN EL ESTACIONAMIENTO	FRENTE A LA CONASUPO			X		JUAN MANUEL ÁLVAREZ BARAJAS
ZIHUATANEJO DE AZUETA	1591	URBANA	460	459	URBANA	BASICA	CALLE PABLO NERUDA ESQUINA SALVADOR DÍAZ MIRÓN, COLONIA EL LIMÓN, ZIHUATANEJO DE AZUETA, CÓDIGO POSTAL 40880	A UN COSTADO DEL CANAL PLUVIAL			X		JUAN MANUEL ÁLVAREZ BARAJAS	
ZIHUATANEJO DE AZUETA	1592	URBANA	739	736	URBANA	BASICA	CALLE ESTRELLA DE MAR ESQUINA MILPITAS, COLONIA EMILIANO ZAPATA, ZIHUATANEJO DE AZUETA, CÓDIGO POSTAL 40880	CANCHA DE BÁSQUETBOL	A UN COSTADO DE LA MISCELANEA EL BRINQUITO			X		JUAN MANUEL ÁLVAREZ BARAJAS
ZIHUATANEJO DE AZUETA	1592	URBANA	739	735	URBANA	CONTIGUA 1	CALLE ESTRELLA DE MAR ESQUINA MILPITAS, COLONIA EMILIANO ZAPATA, ZIHUATANEJO DE AZUETA, CÓDIGO POSTAL 40880	CANCHA DE BÁSQUETBOL	A UN COSTADO DE LA MISCELANEA EL BRINQUITO			X		JUAN MANUEL ÁLVAREZ BARAJAS
ZIHUATANEJO DE AZUETA	1592	URBANA	739	735	URBANA	CONTIGUA 2	CALLE ESTRELLA DE MAR ESQUINA MILPITAS, COLONIA EMILIANO ZAPATA, ZIHUATANEJO DE AZUETA, CÓDIGO POSTAL 40880	CANCHA DE BÁSQUETBOL	A UN COSTADO DE LA MISCELANEA EL BRINQUITO			X		JUAN MANUEL ÁLVAREZ BARAJAS
ZIHUATANEJO DE AZUETA	1593	URBANA	664	660	URBANA	BASICA	CALLE PASEO DEL RISCAL MANZANA 29 LOTE 2, COLONIA VICENTE GUERRERO, ZIHUATANEJO DE AZUETA, CÓDIGO POSTAL 40880	CORREDOR DE LA MISCELANEA CALAMARDO PROPIEDAD DE LA CIUDADANA VIRGINIA VÁLDEZ GUTIÉRREZ			X		JUAN MANUEL ÁLVAREZ BARAJAS	
ZIHUATANEJO DE AZUETA	1593	URBANA	664	660	URBANA	CONTIGUA 1	CALLE PASEO DEL RISCAL MANZANA 29 LOTE 2, COLONIA VICENTE GUERRERO, ZIHUATANEJO DE AZUETA, CÓDIGO POSTAL 40880	CORREDOR DE LA MISCELANEA CALAMARDO PROPIEDAD DE LA CIUDADANA VIRGINIA VÁLDEZ GUTIÉRREZ			X		JUAN MANUEL ÁLVAREZ BARAJAS	
ZIHUATANEJO DE AZUETA	1593	URBANA	664	660	URBANA	CONTIGUA 2	CALLE PASEO DEL RISCAL MANZANA 29 LOTE 2, COLONIA VICENTE GUERRERO, ZIHUATANEJO DE AZUETA, CÓDIGO POSTAL 40880	CORREDOR DE LA MISCELANEA CALAMARDO PROPIEDAD DE LA CIUDADANA VIRGINIA VÁLDEZ GUTIÉRREZ			X		JUAN MANUEL ÁLVAREZ BARAJAS	

*[Handwritten signatures and marks at the bottom of the page, including a large signature that appears to be 'Beatriz A. Guerrero' and other illegible signatures.]*

Lista de ubicación de casillas aprobadas por la junta distrital ejecutiva para ser propuesta al consejo distrital

Entidad Federativa: GUERRERO Distrito: 3. ZIHUATANEJO DE AZUETA

Municipio o delegación	No. de sección	Tipo de sección	Padrón electoral	Lista nominal	Casilla	Tipo de casilla	Domicilio	Ubicación	Referencia	Tipo de domicilio*				Nombre del propietario o responsable
										E.	O.P.	L.P.	P.	
ZIHUATANEJO DE AZUETA	1593	URBANA	663	660	URBANA	CONTIGUA 3	CALLE PASEO DEL RISCAL MANZANA 29 LOTE 2, COLONIA VICENTE GUERRERO, ZIHUATANEJO DE AZUETA, CÓDIGO POSTAL 40880	CORREDOR DE LA MISCELANEA CALAMARDO PROPIEDAD DE LA CIUDADANA VIRGINIA VÁLDEZ GUTIÉRREZ				X		JUAN MANUEL ÁLVAREZ BARAJAS
ZIHUATANEJO DE AZUETA	1594	URBANA	572	569	URBANA	BASICA	AVENIDA MORELOS LOTE 7 MANZANA 10, COL. VICENTE GUERRERO, ZIHUATANEJO DE AZUETA, CÓDIGO POSTAL 40880	LOCAL COMERCIAL	FRENTE AL COLEGIO BERTHA VON GOUMER				X	LUCIANO PINEDA QUIROZ
ZIHUATANEJO DE AZUETA	1594	URBANA	572	569	URBANA	CONTIGUA 1	AVENIDA MORELOS LOTE 7 MANZANA 10, COL. VICENTE GUERRERO, ZIHUATANEJO DE AZUETA, CÓDIGO POSTAL 40880	LOCAL COMERCIAL	FRENTE AL COLEGIO BERTHA VON GOUMER				X	LUCIANO PINEDA QUIROZ
ZIHUATANEJO DE AZUETA	1594	URBANA	571	569	URBANA	CONTIGUA 2	AVENIDA MORELOS LOTE 7 MANZANA 10, COL. VICENTE GUERRERO, ZIHUATANEJO DE AZUETA, CÓDIGO POSTAL 40880	LOCAL COMERCIAL	FRENTE AL COLEGIO BERTHA VON GOUMER				X	LUCIANO PINEDA QUIROZ
ZIHUATANEJO DE AZUETA	1594	URBANA	571	568	URBANA	CONTIGUA 3	AVENIDA MORELOS LOTE 7 MANZANA 10, COL. VICENTE GUERRERO, ZIHUATANEJO DE AZUETA, CÓDIGO POSTAL 40880	LOCAL COMERCIAL	FRENTE AL COLEGIO BERTHA VON GOUMER				X	LUCIANO PINEDA QUIROZ
ZIHUATANEJO DE AZUETA	1595	URBANA	676	675	URBANA	BASICA	AVENIDA BICENTENARIO SIN NÚMERO ANTES PASEO DEL DEPORTISTA, COLONIA 24 DE ABRIL, ZIHUATANEJO DE AZUETA, CÓDIGO POSTAL 40880	UNIDAD ACADÉMICA PREPARATORIA #13 INGENIERO JORGE BUSTOS ALDANA	FRENTE A LA PLANTA DE TRATAMIENTO DE AGUAS RESIDUALES EL DEPORTIVO	X				ESTEBAN CARBAJAL BELLO
ZIHUATANEJO DE AZUETA	1595	URBANA	676	675	URBANA	CONTIGUA 1	AVENIDA BICENTENARIO SIN NÚMERO ANTES PASEO DEL DEPORTISTA, COLONIA 24 DE ABRIL, ZIHUATANEJO DE AZUETA, CÓDIGO POSTAL 40880	UNIDAD ACADÉMICA PREPARATORIA #13 INGENIERO JORGE BUSTOS ALDANA	FRENTE A LA PLANTA DE TRATAMIENTO DE AGUAS RESIDUALES EL DEPORTIVO	X				ESTEBAN CARBAJAL BELLO
ZIHUATANEJO DE AZUETA	1595	URBANA	676	675	URBANA	CONTIGUA 2	AVENIDA BICENTENARIO SIN NÚMERO ANTES PASEO DEL DEPORTISTA, COLONIA 24 DE ABRIL, ZIHUATANEJO DE AZUETA, CÓDIGO POSTAL 40880	UNIDAD ACADÉMICA PREPARATORIA #13 INGENIERO JORGE BUSTOS ALDANA	FRENTE A LA PLANTA DE TRATAMIENTO DE AGUAS RESIDUALES EL DEPORTIVO	X				ESTEBAN CARBAJAL BELLO
ZIHUATANEJO DE AZUETA	1596	URBANA	701	699	URBANA	BASICA	AVENIDA PASEO DE ZIHUATANEJO PONIENTE SIN NÚMERO, COLONIA EL HUAL, ZIHUATANEJO DE AZUETA, CÓDIGO POSTAL 40880	GALERA DEL RESTAURANT EL POLLO FELÍZ	FRENTE A LA FUENTE DEL SOL, LOCAL 2				X	JUAN MANUEL ÁLVAREZ BARAJAS
ZIHUATANEJO DE AZUETA	1597	URBANA	444	443	URBANA	BASICA	CALLE TEZCALTIPOCA MANZANA 29 LOTE 28, COLONIA EMILIANO ZAPATA, ZIHUATANEJO DE AZUETA, CÓDIGO POSTAL 40880	BAJO EL ÁRBOL DE PAROTA	FRENTE A LA CASA DE LA CIUDADANA ROSARIO MENDOZA GALEANA				X	JUAN MANUEL CABAÑAS

*Beatrix A. Gerardo*

*9/27*

*Propuestas*

*PR*

*[Handwritten signatures and marks at the bottom of the page]*

Lista de ubicación de casillas aprobadas por la junta distrital ejecutiva para ser propuesta al consejo distrital

Entidad Federativa: GUERRERO Distrito: 3. ZIHUATANEJO DE AZUETA

Municipio o delegación	No. de sección	Tipo de sección	Padrón electoral	Lista nominal	Casilla	Tipo de casilla	Domicilio	Ubicación	Referencia	Tipo de domicilio*				Nombre del propietario o responsable
										E.	O.P.	L.P.	P.	
ZIHUATANEJO DE AZUETA	1597	URBANA	443	443	URBANA	CONTIGUA 1	CALLE TEZCALTUPOCA MANZANA 29 LOTE 28, COLONIA EMILIANO ZAPATA, ZIHUATANEJO DE AZUETA, CÓDIGO POSTAL 40880	BAJO EL ÁRBOL DE PAROTA	FRENTE A LA CASA DE LA CIUDADANA ROSARIO MENDOZA GALEANA			X		JUAN MANUEL CABAÑAS
ZIHUATANEJO DE AZUETA	1598	URBANA	615	612	URBANA	BASICA	ANDADOR CHICOMENCOS SIN NÚMERO, COLONIA CUAUHTÉMOC, ZIHUATANEJO DE AZUETA, CÓDIGO POSTAL 40880	JARDIN DE NIÑOS CLUB DE LEONES	ÁREA DE USOS MÚLTIPLES	X				ARACELI VALLE
ZIHUATANEJO DE AZUETA	1598	URBANA	615	611	URBANA	CONTIGUA 1	ANDADOR CHICOMENCOS SIN NÚMERO, COLONIA CUAUHTÉMOC, ZIHUATANEJO DE AZUETA, CÓDIGO POSTAL 40880	JARDIN DE NIÑOS CLUB DE LEONES	ÁREA DE USOS MÚLTIPLES	X				ARACELI VALLE
ZIHUATANEJO DE AZUETA	1599	URBANA	607	606	URBANA	BASICA	CALLE SIN NOMBRE, SIN NUMERO, COLONIA CUAUHTÉMOC, ZIHUATANEJO DE AZUETA, CÓDIGO POSTAL 40880	ESCUELA SECUNDARIA GENERAL CAROLINA CORONADO DE RAMÍREZ	ÁREA DE USOS MÚLTIPLES	X				JUAN MANUEL CABAÑAS LEÓN
ZIHUATANEJO DE AZUETA	1599	URBANA	607	605	URBANA	CONTIGUA 1	CALLE SIN NOMBRE, SIN NUMERO, COLONIA CUAUHTÉMOC, ZIHUATANEJO DE AZUETA, CÓDIGO POSTAL 40880	ESCUELA SECUNDARIA GENERAL CAROLINA CORONADO DE RAMÍREZ	ÁREA DE USOS MÚLTIPLES	X				JUAN MANUEL CABAÑAS LEÓN
ZIHUATANEJO DE AZUETA	1599	URBANA	607	605	URBANA	CONTIGUA 2	CALLE SIN NOMBRE, SIN NUMERO, COLONIA CUAUHTÉMOC, ZIHUATANEJO DE AZUETA, CÓDIGO POSTAL 40880	ESCUELA SECUNDARIA GENERAL CAROLINA CORONADO DE RAMÍREZ	ÁREA DE USOS MÚLTIPLES	X				JUAN MANUEL CABAÑAS LEÓN
ZIHUATANEJO DE AZUETA	1600	URBANA	454	452	URBANA	BASICA	CALLE HUITZILOPOCHTLI ESQUINA DANTE SIN NÚMERO, COLONIA CUAUHTÉMOC, ZIHUATANEJO DE AZUETA, CÓDIGO POSTAL 40880	COMEDOR COMUNITARIO ANTIGUO DESARROLLO INTEGRAL DE LA FAMILIA MUNICIPAL	ÁREA DE USOS MÚLTIPLES		X			JUAN MANUEL ÁLVAREZ BARAJAS
ZIHUATANEJO DE AZUETA	1600	URBANA	453	451	URBANA	CONTIGUA 1	CALLE HUITZILOPOCHTLI ESQUINA DANTE SIN NÚMERO, COLONIA CUAUHTÉMOC, ZIHUATANEJO DE AZUETA, CÓDIGO POSTAL 40880	COMEDOR COMUNITARIO ANTIGUO DESARROLLO INTEGRAL DE LA FAMILIA MUNICIPAL	ÁREA DE USOS MÚLTIPLES		X			JUAN MANUEL ÁLVAREZ BARAJAS
ZIHUATANEJO DE AZUETA	1601	URBANA	740	740	URBANA	BASICA	CALLE PRESA DE LA AMISTAD SIN NÚMERO, COLONIA VICENTE GUERRERO, ZIHUATANEJO DE AZUETA, CÓDIGO POSTAL 40880	ESCUELA PRIMARIA FEDERAL JOSÉ MARÍA MORELOS Y PAVÓN TURNO MATUTINO Y VICENTE GUERRERO TURNO VESPERTINO	EN LA PLAZA CÍVICA	X				NOEL ABURTO GARCÍA
ZIHUATANEJO DE AZUETA	1602	URBANA	604	599	URBANA	BASICA	CALLE PASEO DE ZIHUATANEJO ORIENTE SIN NÚMERO, COLONIA EL HUAL, ZIHUATANEJO DE AZUETA, CÓDIGO POSTAL 40880	BANQUETA DEL SEGURO SOCIAL	FRENTE AL PUENTE PEATONAL			X		JUAN MANUEL ÁLVAREZ BARAJAS

*Beatrix A. Gerardo*

*Importante*

*[Handwritten signatures and marks at the bottom of the page]*

Lista de ubicación de casillas aprobadas por la junta distrital ejecutiva para ser propuesta al consejo distrital  
Entidad Federativa: GUERRERO Distrito: 3. ZIHUATANEJO DE AZUETA

Municipio o delegación	No. de sección	Tipo de sección	Padrón electoral	Lista nominal	Casilla	Tipo de casilla	Domicilio	Ubicación	Referencia	Tipo de domicilio*				Nombre del propietario o responsable
										E.	O.P.	L.P.	P	
ZIHUATANEJO DE AZUETA	1603	URBANA	731	727	URBANA	BASICA	CALLE LOS HUJES SIN NÚMERO, COLONIA EL HUAL, ZIHUATANEJO DE AZUETA, CÓDIGO POSTAL 40880	FRENTE AL PUENTE VEHICULAR DE LA COLONIA EL CALECHOSO	BAJO EL ÁRBOL DE CIRUELO			X		JUAN MANUEL ÁLVAREZ BARAJAS
ZIHUATANEJO DE AZUETA	1603	URBANA	731	727	URBANA	CONTIGUA 1	CALLE LOS HUJES SIN NÚMERO, COLONIA EL HUAL, ZIHUATANEJO DE AZUETA, CÓDIGO POSTAL 40880	FRENTE AL PUENTE VEHICULAR DE LA COLONIA EL CALECHOSO	BAJO EL ÁRBOL DE CIRUELO			X		JUAN MANUEL ÁLVAREZ BARAJAS
ZIHUATANEJO DE AZUETA	1604	URBANA	529	526	URBANA	BASICA	DOMICILIO CONOCIDO SIN NÚMERO, COLONIA INFONAVIT LA PAROTA, ZIHUATANEJO DE AZUETA, CÓDIGO POSTAL 40880	CANCHA DE BÁSQUETBOL	FRENTE AL EDIFICIO L-S Y FRENTE A LA TORTILLERIA			X		JUAN MANUEL ÁLVAREZ BARAJAS
ZIHUATANEJO DE AZUETA	1605	URBANA	539	539	URBANA	BASICA	A UN COSTADO DEL EDIFICIO L-T, COLONIA INFONAVIT LA PAROTA, ZIHUATANEJO DE AZUETA, CÓDIGO POSTAL 40880	ÁREA COMÚN	BAJO EL ÁRBOL DE MANGO, CANCHA DE FUTBOL			X		JUAN MANUEL ÁLVAREZ BARAJAS
ZIHUATANEJO DE AZUETA	1606	URBANA	563	559	URBANA	BASICA	PASEO DEL PALMAR ESQUINA GALO, COLONIA CENTRO, ZIHUATANEJO DE AZUETA, CÓDIGO POSTAL 40880	BAJO EL ARBOL DE CUAULOTE	FRENTE AL HOTEL COSTA AZUL			X		JUAN MANUEL ÁLVAREZ BARAJAS
ZIHUATANEJO DE AZUETA	1606	URBANA	562	559	URBANA	CONTIGUA 1	PASEO DEL PALMAR ESQUINA GALO, COLONIA CENTRO, ZIHUATANEJO DE AZUETA, CÓDIGO POSTAL 40880	BAJO EL ARBOL DE CUAULOTE	FRENTE AL HOTEL COSTA AZUL			X		JUAN MANUEL ÁLVAREZ BARAJAS
ZIHUATANEJO DE AZUETA	1607	URBANA	499	497	URBANA	BASICA	AVENIDA BENITO JUÁREZ SIN NÚMERO ESQUINA MANGOS, COLONIA CENTRO, ZIHUATANEJO DE AZUETA, CÓDIGO POSTAL 40880	ACERA DEL MERCADO MUNICIPAL	FRENTE A LA ZAPATERIA 3 HERMANOS			X		JUAN MANUEL ÁLVAREZ BARAJAS
ZIHUATANEJO DE AZUETA	1607	URBANA	498	496	URBANA	CONTIGUA 1	AVENIDA BENITO JUÁREZ SIN NÚMERO ESQUINA MANGOS, COLONIA CENTRO, ZIHUATANEJO DE AZUETA, CÓDIGO POSTAL 40880	ACERA DEL MERCADO MUNICIPAL	FRENTE A LA ZAPATERIA 3 HERMANOS			X		JUAN MANUEL ÁLVAREZ BARAJAS
ZIHUATANEJO DE AZUETA	1608	URBANA	680	678	URBANA	BASICA	CALLE CUAUHTÉMOC, COLONIA CENTRO, ZIHUATANEJO DE AZUETA, CÓDIGO POSTAL 40880	BAJO EL TEJABAN, SOBRE LA BANQUETA	FRENTE AL HOTEL ESTRELLITA DE JESÚS				X	OSIRIS ALEJANDRO TREJO FLORES
ZIHUATANEJO DE AZUETA	1609	URBANA	675	673	URBANA	BASICA	ANDADOR 24 DE FEBRERO SIN NÚMERO, COLONIA PRIMER PASO CARDENISTA, ZIHUATANEJO DE AZUETA, CÓDIGO POSTAL 40880	JARDÍN DE NIÑOS LUIS DONALDO COLOSIO	CENTRO DE LA EXPLANADA DE USOS MÚLTIPLES	X				ANA JOSÉ BARRIOS
ZIHUATANEJO DE AZUETA	1609	URBANA	675	672	URBANA	CONTIGUA 1	ANDADOR 24 DE FEBRERO SIN NÚMERO, COLONIA PRIMER PASO CARDENISTA, ZIHUATANEJO DE AZUETA, CÓDIGO POSTAL 40880	JARDÍN DE NIÑOS LUIS DONALDO COLOSIO	CENTRO DE LA EXPLANADA DE USOS MÚLTIPLES	X				ANA JOSÉ BARRIOS

*Beccia A. Gaurdo*

*Impreso por G. P. B. I.*

*[Handwritten signatures and marks at the bottom of the page]*

Lista de ubicación de casillas aprobadas por la junta distrital ejecutiva para ser propuesta al consejo distrital

Entidad Federativa: GUERRERO Distrito: 3. ZIHUATANEJO DE AZUETA

Municipio o delegación	No. de sección	Tipo de sección	Padrón electoral	Lista nominal	Casilla	Tipo de casilla	Domicilio	Ubicación	Referencia	Tipo de domicilio*				Nombre del propietario o responsable
										E.	O.P.	L.P.	P.	
ZIHUATANEJO DE AZUETA	1609	URBANA	675	672	URBANA	CONTIGUA 2	ANDADOR 24 DE FEBRERO SIN NÚMERO, COLONIA PRIMER PASO CARDENISTA, ZIHUATANEJO DE AZUETA, CÓDIGO POSTAL 40880	JARDÍN DE NIÑOS LUIS DONALDO COLOSIO	CENTRO DE LA EXPLANADA DE USOS MÚLTIPLES	X				ANA JOSÉ BARRIOS
ZIHUATANEJO DE AZUETA	1609	URBANA	674	672	URBANA	CONTIGUA 3	ANDADOR 24 DE FEBRERO SIN NÚMERO, COLONIA PRIMER PASO CARDENISTA, ZIHUATANEJO DE AZUETA, CÓDIGO POSTAL 40880	JARDÍN DE NIÑOS LUIS DONALDO COLOSIO	CENTRO DE LA EXPLANADA DE USOS MÚLTIPLES	X				ANA JOSÉ BARRIOS
ZIHUATANEJO DE AZUETA	1610	URBANA	658	656	URBANA	BASICA	CALLE LANGOSTA ESQUINA CORAL SIN NÚMERO, COLONIA LÁZARO CÁRDENAS, ZIHUATANEJO DE AZUETA, CÓDIGO POSTAL 40880	ENTRADA AL MERCADO DE ARTESANIAS UN NUEVO HORIZONTE PARA GUERRERO				X		ORFELINA OREGON PÉREZ
ZIHUATANEJO DE AZUETA	1610	URBANA	658	656	URBANA	CONTIGUA 1	CALLE LANGOSTA ESQUINA CORAL SIN NÚMERO, COLONIA LÁZARO CÁRDENAS, ZIHUATANEJO DE AZUETA, CÓDIGO POSTAL 40880	ENTRADA AL MERCADO DE ARTESANIAS UN NUEVO HORIZONTE PARA GUERRERO				X		ORFELINA OREGON PÉREZ
ZIHUATANEJO DE AZUETA	1611	URBANA	647	643	URBANA	BASICA	CALLE LUIS DONALDO COLOSIO MURRIETA SIN NÚMERO, COLONIA EL EMBALSE, ZIHUATANEJO DE AZUETA, CÓDIGO POSTAL 40880	PORTAL DE LA ESCUELA SECUNDARIA TECNICA #52		X				ANGELA CRUZ SÁNCHEZ
ZIHUATANEJO DE AZUETA	1611	URBANA	647	643	URBANA	CONTIGUA 1	CALLE LUIS DONALDO COLOSIO MURRIETA SIN NÚMERO, COLONIA EL EMBALSE, ZIHUATANEJO DE AZUETA, CÓDIGO POSTAL 40880	PORTAL DE LA ESCUELA SECUNDARIA TECNICA #52		X				ANGELA CRUZ SÁNCHEZ
ZIHUATANEJO DE AZUETA	1611	URBANA	647	642	URBANA	CONTIGUA 2	CALLE LUIS DONALDO COLOSIO MURRIETA SIN NÚMERO, COLONIA EL EMBALSE, ZIHUATANEJO DE AZUETA, CÓDIGO POSTAL 40880	PORTAL DE LA ESCUELA SECUNDARIA TECNICA #52		X				ANGELA CRUZ SÁNCHEZ
ZIHUATANEJO DE AZUETA	1611	URBANA	646	642	URBANA	CONTIGUA 3	CALLE LUIS DONALDO COLOSIO MURRIETA SIN NÚMERO, COLONIA EL EMBALSE, ZIHUATANEJO DE AZUETA, CÓDIGO POSTAL 40880	PORTAL DE LA ESCUELA SECUNDARIA TECNICA #52		X				ANGELA CRUZ SÁNCHEZ
ZIHUATANEJO DE AZUETA	1612	URBANA	624	621	URBANA	BASICA	CALLE LUIS DONALDO COLOSIO SIN NÚMERO, COLONIA 12 DE MARZO, ZIHUATANEJO DE AZUETA, CÓDIGO POSTAL 40880	CANCHA DE BÀSQUETBOL	A UN COSTADO DE LA MISCELÁNEA SAN MÀRCOS				X	JUAN MANUEL ÀLVAREZ BARAJAS

*Beatriz A. Gerardo*

*[Handwritten signatures and marks at the bottom of the page]*

*[Vertical handwritten notes on the right margin]*

Lista de ubicación de casillas aprobadas por la junta distrital ejecutiva para ser propuesta al consejo distrital  
Entidad Federativa: GUERRERO Distrito: 3. ZIHUATANEJO DE AZUETA

Municipio o delegación	No. de sección	Tipo de sección	Padrón electoral	Lista nominal	Casilla	Tipo de casilla	Domicilio	Ubicación	Referencia	Tipo de domicilio*				Nombre del propietario o responsable
										E.	O.P.	L.P.	P.	
ZIHUATANEJO DE AZUETA	1612	URBANA	623	621	URBANA	CONTIGUA 1	CALLE LUIS DONALDO COLOSIO SIN NÚMERO, COLONIA 12 DE MARZO, ZIHUATANEJO DE AZUETA, CÓDIGO POSTAL 40880	CANCHA DE BASKETBOL	A UN COSTADO DE LA MISCELÁNEA SAN MARCOS				X	JUAN MANUEL ÁLVAREZ BARAJAS
ZIHUATANEJO DE AZUETA	1613	URBANA	571	570	URBANA	BASICA	CALLE NUEVO LEÓN SIN NÚMERO, COLONIA NUEVO AMANECER, ZIHUATANEJO DE AZUETA, CÓDIGO POSTAL 40880	ESCUELA PRIMARIA URBANA FEDERAL JUAN N. ÁLVAREZ	FRENTE A LA MISCELÁNEA LORENA	X				NATIVIDAD DE JESÚS LOEZA
ZIHUATANEJO DE AZUETA	1613	URBANA	571	570	URBANA	CONTIGUA 1	CALLE NUEVO LEÓN SIN NÚMERO, COLONIA NUEVO AMANECER, ZIHUATANEJO DE AZUETA, CÓDIGO POSTAL 40880	ESCUELA PRIMARIA URBANA FEDERAL JUAN N. ÁLVAREZ	FRENTE A LA MISCELÁNEA LORENA	X				NATIVIDAD DE JESÚS LOEZA
ZIHUATANEJO DE AZUETA	1613	URBANA	571	570	URBANA	CONTIGUA 2	CALLE NUEVO LEÓN SIN NÚMERO, COLONIA NUEVO AMANECER, ZIHUATANEJO DE AZUETA, CÓDIGO POSTAL 40880	ESCUELA PRIMARIA URBANA FEDERAL JUAN N. ÁLVAREZ	FRENTE A LA MISCELÁNEA LORENA	X				NATIVIDAD DE JESÚS LOEZA
ZIHUATANEJO DE AZUETA	1614	URBANA	592	589	URBANA	BASICA	AVENIDA TAMARINDOS SIN NÚMERO, COLONIA EL BARRIL, ZIHUATANEJO DE AZUETA, CÓDIGO POSTAL 40880	PARQUE DE LA CORREA	FRENTE AL JARDÍN DE NIÑOS RAUL POUS ORTIZ			X		OLIMPIA ARTEMISA MAGANDA RUIZ
ZIHUATANEJO DE AZUETA	1614	URBANA	591	589	URBANA	CONTIGUA 1	AVENIDA TAMARINDOS SIN NÚMERO, COLONIA EL BARRIL, ZIHUATANEJO DE AZUETA, CÓDIGO POSTAL 40880	PARQUE DE LA CORREA	FRENTE AL JARDÍN DE NIÑOS RAUL POUS ORTIZ			X		OLIMPIA ARTEMISA MAGANDA RUIZ
ZIHUATANEJO DE AZUETA	1614	URBANA	591	588	URBANA	CONTIGUA 2	AVENIDA TAMARINDOS SIN NÚMERO, COLONIA EL BARRIL, ZIHUATANEJO DE AZUETA, CÓDIGO POSTAL 40880	PARQUE DE LA CORREA	FRENTE AL JARDÍN DE NIÑOS RAUL POUS ORTIZ			X		OLIMPIA ARTEMISA MAGANDA RUIZ
ZIHUATANEJO DE AZUETA	1615	URBANA	530	528	URBANA	BASICA	CALLE ROLANDO MORALES SIN NÚMERO, COLONIA AGUA DE CORREA, ZIHUATANEJO DE AZUETA, CÓDIGO POSTAL 40880	PLAZA AGUA DE CORREA EL PARIÁN				X	OLIMPIA ARTEMISA MAGANDA RUIZ	
ZIHUATANEJO DE AZUETA	1615	URBANA	530	528	URBANA	CONTIGUA 1	CALLE ROLANDO MORALES SIN NÚMERO, COLONIA AGUA DE CORREA, ZIHUATANEJO DE AZUETA, CÓDIGO POSTAL 40880	PLAZA AGUA DE CORREA EL PARIÁN				X	OLIMPIA ARTEMISA MAGANDA RUIZ	
ZIHUATANEJO DE AZUETA	1615	URBANA	529	528	URBANA	CONTIGUA 2	CALLE ROLANDO MORALES SIN NÚMERO, COLONIA AGUA DE CORREA, ZIHUATANEJO DE AZUETA, CÓDIGO POSTAL 40880	PLAZA AGUA DE CORREA EL PARIÁN				X	OLIMPIA ARTEMISA MAGANDA RUIZ	
ZIHUATANEJO DE AZUETA	1616	URBANA	662	660	URBANA	BASICA	CALLE LOS MANGOS SIN NÚMERO, COLONIA AGUA DE CORREA, ZIHUATANEJO DE AZUETA, CÓDIGO POSTAL 40880	PARQUE PRESA LOS MANGOS	FRENTE LA PIZZERIA ROCAJED			X		OLIMPIA ARTEMISA MAGANDA RUIZ

Beatriz A. Grande

Beatriz A. Grande  
 Olimpia Artemisa Maganda Ruiz  
 Juan Manuel Álvarez Barajas



Lista de ubicación de casillas aprobadas por la junta distrital ejecutiva para ser propuesta al consejo distrital

Entidad Federativa: GUERRERO Distrito: 3. ZIHUATANEJO DE AZUETA

Municipio o delegación	No. de sección	Tipo de sección	Padrón electoral	Lista nominal	Casilla	Tipo de casilla	Domicilio	Ubicación	Referencia	Tipo de domicilio*				Nombre del propietario o responsable
										E.	O.P.	L.P.	P.	
ZIHUATANEJO DE AZUETA	1616	URBANA	662	659	URBANA	CONTIGUA 1	CALLE LOS MANGOS SIN NÚMERO, COLONIA AGUA DE CORREA, ZIHUATANEJO DE AZUETA, CÓDIGO POSTAL 40880	PARQUE PRESA LOS MANGOS	FRENTE LA PIZZERIA ROCAJED			X		OLIMPIA ARTEMISA MAGANDA RUIZ
ZIHUATANEJO DE AZUETA	1616	URBANA	662	659	URBANA	CONTIGUA 2	CALLE LOS MANGOS SIN NÚMERO, COLONIA AGUA DE CORREA, ZIHUATANEJO DE AZUETA, CÓDIGO POSTAL 40880	PARQUE PRESA LOS MANGOS	FRENTE LA PIZZERIA ROCAJED			X		OLIMPIA ARTEMISA MAGANDA RUIZ
ZIHUATANEJO DE AZUETA	1616	URBANA	662	659	URBANA	CONTIGUA 3	CALLE LOS MANGOS SIN NÚMERO, COLONIA AGUA DE CORREA, ZIHUATANEJO DE AZUETA, CÓDIGO POSTAL 40880	PARQUE PRESA LOS MANGOS	FRENTE LA PIZZERIA ROCAJED			X		OLIMPIA ARTEMISA MAGANDA RUIZ
ZIHUATANEJO DE AZUETA	1616	URBANA	662	659	URBANA	CONTIGUA 4	CALLE LOS MANGOS SIN NÚMERO, COLONIA AGUA DE CORREA, ZIHUATANEJO DE AZUETA, CÓDIGO POSTAL 40880	PARQUE PRESA LOS MANGOS	FRENTE LA PIZZERIA ROCAJED			X		OLIMPIA ARTEMISA MAGANDA RUIZ
ZIHUATANEJO DE AZUETA	1616	URBANA	661	659	URBANA	CONTIGUA 5	CALLE LOS MANGOS SIN NÚMERO, COLONIA AGUA DE CORREA, ZIHUATANEJO DE AZUETA, CÓDIGO POSTAL 40880	PARQUE PRESA LOS MANGOS	FRENTE LA PIZZERIA ROCAJED			X		OLIMPIA ARTEMISA MAGANDA RUIZ
ZIHUATANEJO DE AZUETA	1617	URBANA	611	604	URBANA	BASICA	AVENIDA LUIS DONALDO COLOSIO ESQUINA TRIQUES #31, COLONIA LOS AMUZGOS, ZIHUATANEJO DE AZUETA, CÓDIGO POSTAL 40880	CORREDOR DE LA CASA DEL CIUDADANO LUIS GALINDO MELENDÉS	FRENTE AL HOTEL LIZ				X	ROSA ESTELA MENDOZA VELEZ
ZIHUATANEJO DE AZUETA	1617	URBANA	610	604	URBANA	CONTIGUA 1	AVENIDA LUIS DONALDO COLOSIO ESQUINA TRIQUES #31, COLONIA LOS AMUZGOS, ZIHUATANEJO DE AZUETA, CÓDIGO POSTAL 40880	CORREDOR DE LA CASA DEL CIUDADANO LUIS GALINDO MELENDÉS	FRENTE AL HOTEL LIZ				X	ROSA ESTELA MENDOZA VELEZ
ZIHUATANEJO DE AZUETA	1617	URBANA	610	603	URBANA	CONTIGUA 2	AVENIDA LUIS DONALDO COLOSIO ESQUINA TRIQUES #31, COLONIA LOS AMUZGOS, ZIHUATANEJO DE AZUETA, CÓDIGO POSTAL 40880	CORREDOR DE LA CASA DEL CIUDADANO LUIS GALINDO MELENDÉS	FRENTE AL HOTEL LIZ				X	ROSA ESTELA MENDOZA VELEZ
ZIHUATANEJO DE AZUETA	1618	URBANA	688	685	URBANA	BASICA	CALLE LEONARDO BRAVO SIN NÚMERO, COLONIA MORELOS, ZIHUATANEJO DE AZUETA, CÓDIGO POSTAL 40880	ESTACIONAMIENTO PÚBLICO	FRENTE A LA CASA DE LA CIUDADANA ESTHER PÉREZ GUTIÉRREZ			X		JUAN MANUEL ÁLVAREZ BARAJAS
ZIHUATANEJO DE AZUETA	1619	URBANA	605	603	URBANA	BASICA	CALLE CARLOS BUSTAMANTE SIN NÚMERO, COLONIA MORELOS, ZIHUATANEJO DE AZUETA, CÓDIGO POSTAL 40880	JARDÍN DE NIÑOS MANUEL ÁVILA CAMACHO				X		SOLEYVA NUBIA TORRES CARREÑO
ZIHUATANEJO DE AZUETA	1619	URBANA	605	602	URBANA	CONTIGUA 1	CALLE CARLOS BUSTAMANTE SIN NÚMERO, COLONIA MORELOS, ZIHUATANEJO DE AZUETA, CÓDIGO POSTAL 40880	JARDÍN DE NIÑOS MANUEL ÁVILA CAMACHO				X		SOLEYVA NUBIA TORRES CARREÑO

Impartido  
 [Handwritten signature]  
 [Handwritten signature]

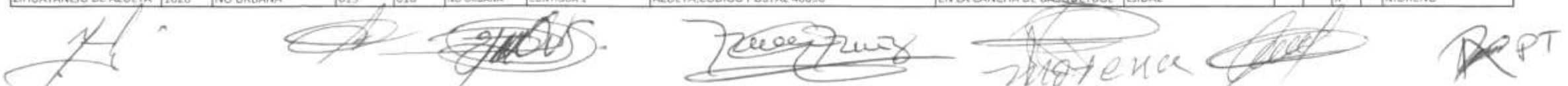




[Handwritten signature]  
 [Handwritten signature]  
 [Handwritten signature]  
 [Handwritten signature]  
 [Handwritten signature]



Lista de ubicación de casillas aprobadas por la junta distrital ejecutiva para ser propuesta al consejo distrital  
Entidad Federativa: GUERRERO Distrito: 3. ZIHUATANEJO DE AZUETA

Municipio o delegación	No. de sección	Tipo de sección	Padrón electoral	Lista nominal	Casilla	Tipo de casilla	Domicilio	Ubicación	Referencia	Tipo de domicilio*				Nombre del propietario o responsable
										E.	O.P.	L.P.	P	
ZIHUATANEJO DE AZUETA	1619	URBANA	605	602	URBANA	CONTIGUA 2	CALLE CARLOS BUSTAMANTE SIN NÚMERO, COLONIA MORELOS, ZIHUATANEJO DE AZUETA, CÓDIGO POSTAL 40880	JARDÍN DE NIÑOS MANUEL ÁVILA CAMACHO		X				SOLEVA NUBIA TORRES CARREÑO
ZIHUATANEJO DE AZUETA	1620	URBANA	534	533	URBANA	BASICA	CALLE RÍO NILO SIN NÚMERO, COLONIA DARIÓ GALEANA, ZIHUATANEJO DE AZUETA, CÓDIGO POSTAL 40880	ESCUELA PRIMARIA NIÑOS HÉROES DE CHAPULTEPEC		X				REBECA TAMAYO HERNÁNDEZ
ZIHUATANEJO DE AZUETA	1620	URBANA	534	532	URBANA	CONTIGUA 1	CALLE RÍO NILO SIN NÚMERO, COLONIA DARIÓ GALEANA, ZIHUATANEJO DE AZUETA, CÓDIGO POSTAL 40880	ESCUELA PRIMARIA NIÑOS HÉROES DE CHAPULTEPEC		X				REBECA TAMAYO HERNÁNDEZ
ZIHUATANEJO DE AZUETA	1621	URBANA	489	489	URBANA	BASICA	AVENIDA PASEO DEL PALMAR #115, FRACCIONAMIENTO PLAYA LA MADERA, ZIHUATANEJO DE AZUETA, CÓDIGO POSTAL 40880	BANQUETA DE LA CASA DEL CIUDADANO EDBER ARTURO GARCÍA ÁLVAREZ	A UN COSTADO DEL DIARIO DE ZIHUATANEJO				X	MIRNA HERNÁNDEZ DE GARCÍA
ZIHUATANEJO DE AZUETA	1622	URBANA	288	288	URBANA	BASICA	JUAN N. ÁLVAREZ SIN NÚMERO, COLONIA CENTRO, ZIHUATANEJO DE AZUETA, CÓDIGO POSTAL 40880	KIOSCO DE LA CANCHA MUNICIPAL				X		JUAN MANUEL ÁLVAREZ BARAJAS
ZIHUATANEJO DE AZUETA	1624	URBANA	532	530	URBANA	BASICA	RETORNO DE LA NORIA #29, COLONIA LÁZARO CÁRDENAS, ZIHUATANEJO DE AZUETA, CÓDIGO POSTAL 40880	BANQUETA DE LA CASA DE LA CIUDADANA GENOVEVA JUÁREZ MENDOZA	HOTEL R 3 MARÍAS				X	EVA VALDOVINOS OLEA
ZIHUATANEJO DE AZUETA	1625	URBANA	379	377	URBANA	BASICA	PASEO DEL CANTIL ESQUINA ANDADOR SARDINA, COLONIA LA NORIA, ZIHUATANEJO DE AZUETA, CÓDIGO POSTAL 40880	A UN COSTADO DEL MÓDULO DE POLICÍA				X		JUAN MANUEL ÁLVAREZ BARAJAS
ZIHUATANEJO DE AZUETA	1625	URBANA	378	377	URBANA	CONTIGUA 1	PASEO DEL CANTIL ESQUINA ANDADOR SARDINA, COLONIA LA NORIA, ZIHUATANEJO DE AZUETA, CÓDIGO POSTAL 40880	A UN COSTADO DEL MÓDULO DE POLICÍA				X		JUAN MANUEL ÁLVAREZ BARAJAS
ZIHUATANEJO DE AZUETA	1626	URBANA	378	375	URBANA	BASICA	CALLE SIN NOMBRE LÓTE 1-D, COLONIA LA ROPA, ZIHUATANEJO DE AZUETA, CÓDIGO POSTAL 40880	BANQUETA DE LOS LOCALES COMERCIALES DEL HOTEL LAS AZUCENAS	FRENTE AL HOTEL VILLAS EMA				X	AZUCENA GARCÍA CASTRO
ZIHUATANEJO DE AZUETA	1627	NO URBANA	273	273	NO URBANA	BASICA	DOMICILIO CONOCIDO SIN NÚMERO, LOCALIDAD REAL DE GUADALUPE, ZIHUATANEJO DE AZUETA, CÓDIGO POSTAL 40890	ESCUELA PRIMARIA VENUSTIANO CARRANZA		X				GENARO HERNÁNDEZ JUÁREZ
ZIHUATANEJO DE AZUETA	1628	NO URBANA	619	617	NO URBANA	BASICA	CALLE PRINCIPAL SIN NÚMERO, LOCALIDAD VALLECITOS DE ZARAGOZA, ZIHUATANEJO DE AZUETA, CÓDIGO POSTAL 40890	EN LA CANCHA DE BASKETBOL	FRENTE A LA COMISARÍA EJIDAL				X	ABEL SÁNCHEZ MORENO
ZIHUATANEJO DE AZUETA	1628	NO URBANA	619	616	NO URBANA	CONTIGUA 1	CALLE PRINCIPAL SIN NÚMERO, LOCALIDAD VALLECITOS DE ZARAGOZA, ZIHUATANEJO DE AZUETA, CÓDIGO POSTAL 40890	EN LA CANCHA DE BASKETBOL	FRENTE A LA COMISARÍA EJIDAL				X	ABEL SÁNCHEZ MORENO

Inscripciones  
 2015


 H.     RPT

Lista de ubicación de casillas aprobadas por la junta distrital ejecutiva para ser propuesta al consejo distrital

Entidad Federativa: GUERRERO Distrito: 3. ZIHUATANEJO DE AZUETA

Municipio o delegación	No. de sección	Tipo de sección	Padrón electoral	Lista nominal	Casilla	Tipo de casilla	Domicilio	Ubicación	Referencia	Tipo de domicilio*				Nombre del propietario o responsable
										E.	O.P.	L.P.	P.	
ZIHUATANEJO DE AZUETA	1628	NO URBANA	618	616	NO URBANA	CONTIGUA 2	CALLE PRINCIPAL SIN NÚMERO, LOCALIDAD VALLECITOS DE ZARAGOZA, ZIHUATANEJO DE AZUETA, CÓDIGO POSTAL 40890	EN LA CANCHA DE BÁSQUETBOL	FRENTE A LA COMISARÍA EJIDAL			X		ABEL SÁNCHEZ MORENO
ZIHUATANEJO DE AZUETA	1629	NO URBANA	504	503	NO URBANA	BÁSICA	DOMICILIO CONOCIDO SIN NÚMERO, LOCALIDAD LA LAJA, ZIHUATANEJO DE AZUETA, CÓDIGO POSTAL 40890	EN EL PÓRTICO DE LA COMISARÍA EJIDAL	A UN COSTADO DE LA CANCHA DE BÁSQUETBOL	X				JULIO CESAR GALEANA ÁLVAREZ
ZIHUATANEJO DE AZUETA	1629	NO URBANA	504	502	NO URBANA	CONTIGUA 1	DOMICILIO CONOCIDO SIN NÚMERO, LOCALIDAD LA LAJA, ZIHUATANEJO DE AZUETA, CÓDIGO POSTAL 40890	EN EL PÓRTICO DE LA COMISARÍA EJIDAL	A UN COSTADO DE LA CANCHA DE BÁSQUETBOL	X				JULIO CESAR GALEANA ÁLVAREZ
ZIHUATANEJO DE AZUETA	1630	NO URBANA	202	202	NO URBANA	BÁSICA	DOMICILIO CONOCIDO SIN NÚMERO, LOCALIDAD SAN IGNACIO, ZIHUATANEJO DE AZUETA, CÓDIGO POSTAL 40890	ESCUELA PRIMARIA GENERAL LÁZARO CÁRDENAS		X				HUMBERTO CRUZ VALENCIA
ZIHUATANEJO DE AZUETA	1631	NO URBANA	347	347	NO URBANA	BÁSICA	CALLE SIN NÚMERO, LOCALIDAD SUMATLÁN, ZIHUATANEJO DE AZUETA, CÓDIGO POSTAL 40890	ESCUELA PRIMARIA FEDERAL CUAUHTÉMOC		X				BRISA DEL RÍO ARMENTA
ZIHUATANEJO DE AZUETA	1632	NO URBANA	717	713	NO URBANA	BÁSICA	CALLE SIN NOMBRE SIN NÚMERO, LOCALIDAD BUENAVISTA, ZIHUATANEJO DE AZUETA, CÓDIGO POSTAL 40881	ESCUELA PRIMARIA MIGUEL HIDALGO Y COSTILLA	FRENTE A LA MISCELÁNEA MINE	X				SILVIA SÁNCHEZ SÁNCHEZ
ZIHUATANEJO DE AZUETA	1633	NO URBANA	444	443	NO URBANA	BÁSICA	CALLE SIN NOMBRE, LOCALIDAD LAS OLLAS, ZIHUATANEJO DE AZUETA, CÓDIGO POSTAL 40883	KINDER AXAYACATL	A UN COSTADO DE LA CANCHA DE BÁSQUETBOL	X				GABRIEL PÉREZ LUCAS
ZIHUATANEJO DE AZUETA	1634	NO URBANA	106	104	NO URBANA	BÁSICA	DOMICILIO CONOCIDO SIN NÚMERO, LOCALIDAD BARRANCA DE LA BANDERA, ZIHUATANEJO DE AZUETA, CÓDIGO POSTAL 40890	BAJO EL ÁRBOL DE POCHOTA	A UN COSTADO DE LA ESCUELA PRIMARIA BENITO JUÁREZ			X		RAÚL TORRES TORRES
ZIHUATANEJO DE AZUETA	1635	NO URBANA	609	606	NO URBANA	BÁSICA	AVENIDA LÁZARO CÁRDENAS SIN NÚMERO, COLONIA CENTRO, LOCALIDAD PANTLA, ZIHUATANEJO DE AZUETA, CÓDIGO POSTAL 40881	ESCUELA PRIMARIA NICOLÁS BRAVO	EN LA EXPLANADA	X				PROFR. ALBERTANO VÁZQUEZ MORALES
ZIHUATANEJO DE AZUETA	1635	NO URBANA	608	605	NO URBANA	CONTIGUA 1	AVENIDA LÁZARO CÁRDENAS SIN NÚMERO, COLONIA CENTRO, LOCALIDAD PANTLA, ZIHUATANEJO DE AZUETA, CÓDIGO POSTAL 40881	ESCUELA PRIMARIA NICOLÁS BRAVO	EN LA EXPLANADA	X				PROFR. ALBERTANO VÁZQUEZ MORALES
ZIHUATANEJO DE AZUETA	1635	NO URBANA	608	605	NO URBANA	CONTIGUA 2	AVENIDA LÁZARO CÁRDENAS SIN NÚMERO, COLONIA CENTRO, LOCALIDAD PANTLA, ZIHUATANEJO DE AZUETA, CÓDIGO POSTAL 40881	ESCUELA PRIMARIA NICOLÁS BRAVO	EN LA EXPLANADA	X				PROFR. ALBERTANO VÁZQUEZ MORALES

1635  
 1634  
 1633  
 1632  
 1631  
 1630  
 1629  
 1628



*Beatriz A. Gerardo*

CORTE 20 DE MARZO 2015

Lista de ubicación de casillas aprobadas por la junta distrital ejecutiva para ser propuesta al consejo distrital  
Entidad Federativa: GUERRERO Distrito: 3. ZIHUATANEJO DE AZUETA

Municipio o delegación	No. de sección	Tipo de sección	Padrón electoral	Lista nominal	Casilla	Tipo de casilla	Domicilio	Ubicación	Referencia	Tipo de domicilio*				Nombre del propietario o responsable
										E.	O.P.	L.P.	P.	
ZIHUATANEJO DE AZUETA	1636	NO URBANA	552	550	NO URBANA	BASICA	CALLE LÁZARO CÁRDENAS SIN NÚMERO, COLONIA CENTRO, LOCALIDAD PANTLA, ZIHUATANEJO DE AZUETA, CÓDIGO POSTAL 40881	EN EL PARQUE	A UN COSTADO DE LA CANCHA DE BÁSQUETBOL			X		REY LIBRADO BECERRA LUVIANO
ZIHUATANEJO DE AZUETA	1636	NO URBANA	552	550	NO URBANA	CONTIGUA 1	CALLE LÁZARO CÁRDENAS SIN NÚMERO, COLONIA CENTRO, LOCALIDAD PANTLA, ZIHUATANEJO DE AZUETA, CÓDIGO POSTAL 40881	EN EL PARQUE	A UN COSTADO DE LA CANCHA DE BÁSQUETBOL			X		REY LIBRADO BECERRA LUVIANO
ZIHUATANEJO DE AZUETA	1636	NO URBANA	552	549	NO URBANA	CONTIGUA 2	CALLE LÁZARO CÁRDENAS SIN NÚMERO, COLONIA CENTRO, LOCALIDAD PANTLA, ZIHUATANEJO DE AZUETA, CÓDIGO POSTAL 40881	EN EL PARQUE	A UN COSTADO DE LA CANCHA DE BÁSQUETBOL			X		REY LIBRADO BECERRA LUVIANO
ZIHUATANEJO DE AZUETA	1637	NO URBANA	356	355	NO URBANA	BASICA	CALLE SIN NOMBRE SIN NÚMERO, LOCALIDAD LA PAROTA, ZIHUATANEJO DE AZUETA, CÓDIGO POSTAL 40890	ESCUELA PRIMARIA RURAL ESTATAL FRANCISCO I. MADERO	EN LA EXPLANADA	X				MARTHA CHÁVEZ MENDOZA
ZIHUATANEJO DE AZUETA	1638	NO URBANA	441	440	NO URBANA	BASICA	DOMICILIO CONOCIDO SIN NÚMERO, LOCALIDAD LA SALITRERA, ZIHUATANEJO DE AZUETA, CÓDIGO POSTAL 40883	ESCUELA PRIMARIA EMILIANO ZAPATA	EN EL COMEDOR	X				ROSALINA PINEDA NOGUEDA
ZIHUATANEJO DE AZUETA	1638	NO URBANA	440	439	NO URBANA	CONTIGUA 1	DOMICILIO CONOCIDO SIN NÚMERO, LOCALIDAD LA SALITRERA, ZIHUATANEJO DE AZUETA, CÓDIGO POSTAL 40883	ESCUELA PRIMARIA EMILIANO ZAPATA	EN EL COMEDOR	X				ROSALINA PINEDA NOGUEDA
ZIHUATANEJO DE AZUETA	1639	NO URBANA	583	581	NO URBANA	BASICA	CALLE PRINCIPAL SIN NÚMERO, LOCALIDAD BARRIO NUEVO, ZIHUATANEJO DE AZUETA, CÓDIGO POSTAL 40881	ESCUELA PRIMARIA LICENCIADO MIGUEL ALEMÁN		X				SABINO MORALES PÉREZ
ZIHUATANEJO DE AZUETA	1639	NO URBANA	582	581	NO URBANA	CONTIGUA 1	CALLE PRINCIPAL SIN NÚMERO, LOCALIDAD BARRIO NUEVO, ZIHUATANEJO DE AZUETA, CÓDIGO POSTAL 40881	ESCUELA PRIMARIA LICENCIADO MIGUEL ALEMÁN		X				SABINO MORALES PÉREZ
ZIHUATANEJO DE AZUETA	1640	NO URBANA	636	633	NO URBANA	BASICA	CALLE PRINCIPAL SIN NÚMERO, LOCALIDAD SAN JOSÉ IXTAPA, ZIHUATANEJO DE AZUETA, CÓDIGO POSTAL 40883	TERRENO DEL CIUDADANO ROBERTO NÚÑEZ RIVERA	FRENTE A LA ESTANCIA ROSARIO CASTELLANOS				X	ROBERTO NÚÑEZ RIVERA
ZIHUATANEJO DE AZUETA	1640	NO URBANA	636	633	NO URBANA	CONTIGUA 1	CALLE PRINCIPAL SIN NÚMERO, LOCALIDAD SAN JOSÉ IXTAPA, ZIHUATANEJO DE AZUETA, CÓDIGO POSTAL 40883	TERRENO DEL CIUDADANO ROBERTO NÚÑEZ RIVERA	FRENTE A LA ESTANCIA ROSARIO CASTELLANOS				X	ROBERTO NÚÑEZ RIVERA
ZIHUATANEJO DE AZUETA	1640	NO URBANA	635	632	NO URBANA	CONTIGUA 2	CALLE PRINCIPAL SIN NÚMERO, LOCALIDAD SAN JOSÉ IXTAPA, ZIHUATANEJO DE AZUETA, CÓDIGO POSTAL 40883	TERRENO DEL CIUDADANO ROBERTO NÚÑEZ RIVERA	FRENTE A LA ESTANCIA ROSARIO CASTELLANOS				X	ROBERTO NÚÑEZ RIVERA

*Respetable*

*mi*

*PT*

*[Handwritten signatures and marks at the bottom of the page]*

*Bealmba-gerarde*

CORTE 20 DE MARZO 2015

Lista de ubicación de casillas aprobadas por la junta distrital ejecutiva para ser propuesta al consejo distrital  
Entidad Federativa: GUERRERO Distrito: 3. ZIHUATANEJO DE AZUETA

Municipio o delegación	No. de sección	Tipo de sección	Padrón electoral	Lista nominal	Casilla	Tipo de casilla	Domicilio	Ubicación	Referencia	Tipo de domicilio*				Nombre del propietario o responsable
										E.	O.P.	L.P.	P	
ZIHUATANEJO DE AZUETA	1641	NO URBANA	738	736	NO URBANA	BASICA	CALLE SIN NOMBRE SIN NÚMERO, LOCALIDAD SAN JOSÉ IXTAPA BARRIO VIEJO, ZIHUATANEJO DE AZUETA, CÓDIGO POSTAL 40883	COMISARIA EJIDAL	A UN COSTADO DEL PARQUE		X			PETRONILO VALENCIA ABURTO
ZIHUATANEJO DE AZUETA	1641	NO URBANA	738	736	NO URBANA	CONTIGUA 1	CALLE SIN NOMBRE SIN NÚMERO, LOCALIDAD SAN JOSÉ IXTAPA BARRIO VIEJO, ZIHUATANEJO DE AZUETA, CÓDIGO POSTAL 40883	COMISARIA EJIDAL	A UN COSTADO DEL PARQUE		X			PETRONILO VALENCIA ABURTO
ZIHUATANEJO DE AZUETA	1641	NO URBANA	738	735	NO URBANA	CONTIGUA 2	CALLE SIN NOMBRE SIN NÚMERO, LOCALIDAD SAN JOSÉ IXTAPA BARRIO VIEJO, ZIHUATANEJO DE AZUETA, CÓDIGO POSTAL 40883	COMISARIA EJIDAL	A UN COSTADO DEL PARQUE		X			PETRONILO VALENCIA ABURTO
ZIHUATANEJO DE AZUETA	1642	NO URBANA	476	475	NO URBANA	BASICA	DOMICILIO CONOCIDO SIN NÚMERO, LOCALIDAD EL CALABAZALITO, ZIHUATANEJO DE AZUETA, CÓDIGO POSTAL 40883	EN EL PÓRICO DE LA COMISARIA EJIDAL	SOBRE LA AVENIDA PRINCIPAL		X			FIDENCIO GONZÁLEZ ZARCO
ZIHUATANEJO DE AZUETA	1643	NO URBANA	678	675	NO URBANA	BASICA	DOMICILIO CONOCIDO SIN NÚMERO, LOCALIDAD PUERTA DEL SOL, ZIHUATANEJO DE AZUETA, CÓDIGO POSTAL 40880	ESCUELA SECUNDARIA GENERAL EJÉRCITO MEXICANO			X			SAMUEL GUZMÁN GARCÍA
ZIHUATANEJO DE AZUETA	1643	NO URBANA	678	675	NO URBANA	CONTIGUA 1	DOMICILIO CONOCIDO SIN NÚMERO, LOCALIDAD PUERTA DEL SOL, ZIHUATANEJO DE AZUETA, CÓDIGO POSTAL 40880	ESCUELA SECUNDARIA GENERAL EJÉRCITO MEXICANO			X			SAMUEL GUZMÁN GARCÍA
ZIHUATANEJO DE AZUETA	1643	NO URBANA	678	675	NO URBANA	CONTIGUA 2	DOMICILIO CONOCIDO SIN NÚMERO, LOCALIDAD PUERTA DEL SOL, ZIHUATANEJO DE AZUETA, CÓDIGO POSTAL 40880	ESCUELA SECUNDARIA GENERAL EJÉRCITO MEXICANO			X			SAMUEL GUZMÁN GARCÍA
ZIHUATANEJO DE AZUETA	1643	NO URBANA	678	675	NO URBANA	CONTIGUA 3	DOMICILIO CONOCIDO SIN NÚMERO, LOCALIDAD PUERTA DEL SOL, ZIHUATANEJO DE AZUETA, CÓDIGO POSTAL 40880	ESCUELA SECUNDARIA GENERAL EJÉRCITO MEXICANO			X			SAMUEL GUZMÁN GARCÍA
ZIHUATANEJO DE AZUETA	1643	NO URBANA	677	675	NO URBANA	CONTIGUA 4	DOMICILIO CONOCIDO SIN NÚMERO, LOCALIDAD PUERTA DEL SOL, ZIHUATANEJO DE AZUETA, CÓDIGO POSTAL 40880	ESCUELA SECUNDARIA GENERAL EJÉRCITO MEXICANO			X			SAMUEL GUZMÁN GARCÍA


*Propuestas*

*Handwritten signatures and notes at the bottom of the page, including the name 'Morena'.*

Lista de ubicación de casillas aprobadas por la junta distrital ejecutiva para ser propuesta al consejo distrital

Entidad Federativa: GUERRERO Distrito: 3. ZIHUATANEJO DE AZUETA

Municipio o delegación	No. de sección	Tipo de sección	Padrón electoral	Lista nominal	Casilla	Tipo de casilla	Domicilio	Ubicación	Referencia	Tipo de domicilio*				Nombre del propietario o responsable
										E.	O.P.	L.P.	P	
ZIHUATANEJO DE AZUETA	1643	NO URBANA	677	675	NO URBANA	CONTIGUA 5	DOMICILIO CONOCIDO SIN NÚMERO, LOCALIDAD PUERTA DEL SOL, ZIHUATANEJO DE AZUETA, CÓDIGO POSTAL 40880	ESCUELA SECUNDARIA GENERAL EJÉRCITO MEXICANO		X				SAMUEL GUZMÁN GARCÍA
ZIHUATANEJO DE AZUETA	1643	NO URBANA	677	675	NO URBANA	CONTIGUA 6	DOMICILIO CONOCIDO SIN NÚMERO, LOCALIDAD PUERTA DEL SOL, ZIHUATANEJO DE AZUETA, CÓDIGO POSTAL 40880	ESCUELA SECUNDARIA GENERAL EJÉRCITO MEXICANO		X				SAMUEL GUZMÁN GARCÍA
ZIHUATANEJO DE AZUETA	1643	NO URBANA	677	674	NO URBANA	CONTIGUA 7	DOMICILIO CONOCIDO SIN NÚMERO, LOCALIDAD PUERTA DEL SOL, ZIHUATANEJO DE AZUETA, CÓDIGO POSTAL 40880	ESCUELA SECUNDARIA GENERAL EJÉRCITO MEXICANO		X				SAMUEL GUZMÁN GARCÍA
ZIHUATANEJO DE AZUETA	1644	NO URBANA	651	646	NO URBANA	BÁSICA	ANDADOR EL EMBALSE SIN NÚMERO, LOCALIDAD IXTAPA, ZIHUATANEJO DE AZUETA, CÓDIGO POSTAL 40880	FRENTE AL ESTACIONAMIENTO IXTAPA	A UN COSTADO DE LA PLAZA IXPAMAR			X		DR. JUAN MANUEL ÁLVAREZ BARAJAS
ZIHUATANEJO DE AZUETA	1644	NO URBANA	650	646	NO URBANA	CONTIGUA 1	ANDADOR EL EMBALSE SIN NÚMERO, LOCALIDAD IXTAPA, ZIHUATANEJO DE AZUETA, CÓDIGO POSTAL 40880	FRENTE AL ESTACIONAMIENTO IXTAPA	A UN COSTADO DE LA PLAZA IXPAMAR			X		DR. JUAN MANUEL ÁLVAREZ BARAJAS
ZIHUATANEJO DE AZUETA	1645	NO URBANA	505	504	NO URBANA	BÁSICA	CALLE NARANJA SIN NÚMERO, LOCALIDAD LA CHIVERA COLONIA LOS REYES, ZIHUATANEJO DE AZUETA, CÓDIGO POSTAL 40882	ESCUELA PRIMARIA ADOLFO LÓPEZ MATEOS	FRENTE A LA MISCELÁNEA Y PAPELERIA MARY	X				BLANCA E. FLORES CAMPOS
ZIHUATANEJO DE AZUETA	1645	NO URBANA	504	503	NO URBANA	CONTIGUA 1	CALLE NARANJA SIN NÚMERO, LOCALIDAD LA CHIVERA COLONIA LOS REYES, ZIHUATANEJO DE AZUETA, CÓDIGO POSTAL 40882	ESCUELA PRIMARIA ADOLFO LÓPEZ MATEOS	FRENTE A LA MISCELÁNEA Y PAPELERIA MARY	X				BLANCA E. FLORES CAMPOS
ZIHUATANEJO DE AZUETA	1646	NO URBANA	703	702	NO URBANA	BÁSICA	CALLE CHICHENITZA SIN NÚMERO, COL. PROGRESO, LOCALIDAD COACOYUL, ZIHUATANEJO DE AZUETA, CÓDIGO POSTAL 40882	ESCUELA PRIMARIA FEDERAL AXAYACATL		X				PROFRA. MARIA NATIVIDAD SANJUAN MENDOZA
ZIHUATANEJO DE AZUETA	1646	NO URBANA	703	701	NO URBANA	CONTIGUA 1	CALLE CHICHENITZA SIN NÚMERO, COL. PROGRESO, LOCALIDAD COACOYUL, ZIHUATANEJO DE AZUETA, CÓDIGO POSTAL 40882	ESCUELA PRIMARIA FEDERAL AXAYACATL		X				PROFRA. MARIA NATIVIDAD SANJUAN MENDOZA
ZIHUATANEJO DE AZUETA	1646	NO URBANA	703	701	NO URBANA	CONTIGUA 2	CALLE CHICHENITZA SIN NÚMERO, COL. PROGRESO, LOCALIDAD COACOYUL, ZIHUATANEJO DE AZUETA, CÓDIGO POSTAL 40882	ESCUELA PRIMARIA FEDERAL AXAYACATL		X				PROFRA. MARIA NATIVIDAD SANJUAN MENDOZA



*Beatrix C. Gerardo*

*7*

CORTE 20 DE MARZO 2015

Lista de ubicación de casillas aprobadas por la junta distrital ejecutiva para ser propuesta al consejo distrital

Entidad Federativa: GUERRERO Distrito: 3. ZIHUATANEJO DE AZUETA

Municipio o delegación	No. de sección	Tipo de sección	Padrón electoral	Lista nominal	Casilla	Tipo de casilla	Domicilio	Ubicación	Referencia	Tipo de domicilio*				Nombre del propietario o responsable
										E.	O.P.	L.P.	P	
ZIHUATANEJO DE AZUETA	1647	NO URBANA	737	734	NO URBANA	BASICA	CALLE 5 DE MAYO SIN NÚMERO, COLONIA LOMAS DE SOTELO, LOCALIDAD COACOYUL, ZIHUATANEJO DE AZUETA, CÓDIGO POSTAL 40882	EN EL CORREDOR DE LA CASA DEL CIUDADANO VICTOR BERMUDES FLORES				X	VICTOR BERMUDES FLORES	
ZIHUATANEJO DE AZUETA	1647	NO URBANA	737	734	NO URBANA	CONTIGUA 1	CALLE 5 DE MAYO SIN NÚMERO, COLONIA LOMAS DE SOTELO, LOCALIDAD COACOYUL, ZIHUATANEJO DE AZUETA, CÓDIGO POSTAL 40882	EN EL CORREDOR DE LA CASA DEL CIUDADANO VICTOR BERMUDES FLORES				X	VICTOR BERMUDES FLORES	
ZIHUATANEJO DE AZUETA	1647	NO URBANA	736	734	NO URBANA	CONTIGUA 2	CALLE 5 DE MAYO SIN NÚMERO, COLONIA LOMAS DE SOTELO, LOCALIDAD COACOYUL, ZIHUATANEJO DE AZUETA, CÓDIGO POSTAL 40882	EN EL CORREDOR DE LA CASA DEL CIUDADANO VICTOR BERMUDES FLORES				X	VICTOR BERMUDES FLORES	
ZIHUATANEJO DE AZUETA	1647	NO URBANA	736	734	NO URBANA	CONTIGUA 3	CALLE 5 DE MAYO SIN NÚMERO, COLONIA LOMAS DE SOTELO, LOCALIDAD COACOYUL, ZIHUATANEJO DE AZUETA, CÓDIGO POSTAL 40882	EN EL CORREDOR DE LA CASA DEL CIUDADANO VICTOR BERMUDES FLORES				X	VICTOR BERMUDES FLORES	
ZIHUATANEJO DE AZUETA	1648	NO URBANA	540	538	NO URBANA	BASICA	CALLE VICENTE GUERRERO SIN NÚMERO, COLONIA CENTRO, LOCALIDAD COACOYUL, ZIHUATANEJO DE AZUETA, CÓDIGO POSTAL 40882	BANQUETA DE LA CASA DEL CIUDADANO REYES CARREÓN ECHEVERRÍA	A UN LADO DE LA CANCHA DE BÁSQUETBOL				X	REYES CARREON ECHEVERRÍA
ZIHUATANEJO DE AZUETA	1648	NO URBANA	539	537	NO URBANA	CONTIGUA 1	CALLE VICENTE GUERRERO SIN NÚMERO, COLONIA CENTRO, LOCALIDAD COACOYUL, ZIHUATANEJO DE AZUETA, CÓDIGO POSTAL 40882	BANQUETA DE LA CASA DEL CIUDADANO REYES CARREÓN ECHEVERRÍA	A UN LADO DE LA CANCHA DE BÁSQUETBOL				X	REYES CARREON ECHEVERRÍA
ZIHUATANEJO DE AZUETA	1648	NO URBANA	539	537	NO URBANA	CONTIGUA 2	CALLE VICENTE GUERRERO SIN NÚMERO, COLONIA CENTRO, LOCALIDAD COACOYUL, ZIHUATANEJO DE AZUETA, CÓDIGO POSTAL 40882	BANQUETA DE LA CASA DEL CIUDADANO REYES CARREÓN ECHEVERRÍA	A UN LADO DE LA CANCHA DE BÁSQUETBOL				X	REYES CARREON ECHEVERRÍA
ZIHUATANEJO DE AZUETA	1649	NO URBANA	504	499	NO URBANA	BASICA	CALLE 29 DE SEPTIEMBRE SIN NÚMERO, LOCALIDAD SAN MIGUELITO, ZIHUATANEJO DE AZUETA, CÓDIGO POSTAL 40882	BIBLIOTECA PÚBLICA	A UN LADO DEL CENTRO DE SALUD			X	ANTONIO SOSA ZARATE	
ZIHUATANEJO DE AZUETA	1649	NO URBANA	503	499	NO URBANA	CONTIGUA 1	CALLE 29 DE SEPTIEMBRE SIN NÚMERO, LOCALIDAD SAN MIGUELITO, ZIHUATANEJO DE AZUETA, CÓDIGO POSTAL 40882	BIBLIOTECA PÚBLICA	A UN LADO DEL CENTRO DE SALUD			X	ANTONIO SOSA ZARATE	

*Imposición*

*par*

*Handwritten signatures and marks at the bottom of the page.*

Lista de ubicación de casillas aprobadas por la junta distrital ejecutiva para ser propuesta al consejo distrital  
Entidad Federativa: GUERRERO Distrito: 3. ZIHUATANEJO DE AZUETA

Municipio o delegación	No. de sección	Tipo de sección	Padrón electoral	Lista nominal	Casilla	Tipo de casilla	Domicilio	Ubicación	Referencia	Tipo de domicilio*				Nombre del propietario o responsable
										E.	O.P.	L.P.	P.	
ZIHUATANEJO DE AZUETA	1650	NO URBANA	621	619	NO URBANA	BÁSICA	DOMICILIO CONOCIDO SIN NÚMERO, LOCALIDAD EL ZARCO, ZIHUATANEJO DE AZUETA, CÓDIGO POSTAL 40882	ESCUELA PRIMARIA CUAUHEMOC		X				GERARDO ADAJUD SOLÍS PINEDA
ZIHUATANEJO DE AZUETA	1651	NO URBANA	636	634	NO URBANA	BÁSICA	CARRETERA NACIONAL ACAPULCO-ZIHUATANEJO S/N, LOCALIDAD LOS ALMENDROS, ZIHUATANEJO DE AZUETA, CÓDIGO POSTAL 40882	DENTRO DEL JARDÍN DE NIÑOS TENIENTE JOSÉ AZUETA		X				MARGARITA ZAMUDIO CALIXTO
ZIHUATANEJO DE AZUETA	1651	NO URBANA	635	633	NO URBANA	CONTIGUA 1	CARRETERA NACIONAL ACAPULCO-ZIHUATANEJO S/N, LOCALIDAD LOS ALMENDROS, ZIHUATANEJO DE AZUETA, CÓDIGO POSTAL 40882	DENTRO DEL JARDÍN DE NIÑOS TENIENTE JOSÉ AZUETA		X				MARGARITA ZAMUDIO CALIXTO
ZIHUATANEJO DE AZUETA	1652	NO URBANA	612	612	NO URBANA	BÁSICA	CALLE AEROPUERTO DE GUADALAJARA, COLONIA AEROPUERTO, ZIHUATANEJO DE AZUETA, CÓDIGO POSTAL 40882	ESCUELA PRIMARIA HERMENEGILDO GALEANA	BAJO EL ÁRBOL DE HUAMUCHIL	X				MARCOS DIONICIO ZAMORA
ZIHUATANEJO DE AZUETA	1652	NO URBANA	612	611	NO URBANA	CONTIGUA 1	CALLE AEROPUERTO DE GUADALAJARA, COLONIA AEROPUERTO, ZIHUATANEJO DE AZUETA, CÓDIGO POSTAL 40882	ESCUELA PRIMARIA HERMENEGILDO GALEANA	BAJO EL ÁRBOL DE HUAMUCHIL	X				MARCOS DIONICIO ZAMORA
ZIHUATANEJO DE AZUETA	1653	NO URBANA	508	507	NO URBANA	BÁSICA	CALLE FRANCISCO VILLA NO. 4, LOCALIDAD LOS ACHOTES, ZIHUATANEJO DE AZUETA, C.P. 40882	KINDER MARIA DE LA O. PROFRA. EDELMIRA MARTÍNEZ MERCADO		X				PROFRA. EDELMIRA MARTÍNEZ MERCADO
ZIHUATANEJO DE AZUETA	1653	NO URBANA	508	507	NO URBANA	CONTIGUA 1	CALLE FRANCISCO VILLA NO. 4, LOCALIDAD LOS ACHOTES, ZIHUATANEJO DE AZUETA, C.P. 40882	KINDER MARIA DE LA O. PROFRA. EDELMIRA MARTÍNEZ MERCADO		X				PROFRA. EDELMIRA MARTÍNEZ MERCADO
ZIHUATANEJO DE AZUETA	1653	NO URBANA	507	507	NO URBANA	CONTIGUA 2	CALLE FRANCISCO VILLA NO. 4, LOCALIDAD LOS ACHOTES, ZIHUATANEJO DE AZUETA, C.P. 40882	KINDER MARIA DE LA O. PROFRA. EDELMIRA MARTÍNEZ MERCADO		X				PROFRA. EDELMIRA MARTÍNEZ MERCADO
PETATLAN	1875	NO URBANA	682	679	NO URBANA	BÁSICA	CARRETERA NACIONAL ACAPULCO-LÁZARO CÁRDENAS SIN NÚMERO, COLONIA BURÓCRATAS, PETATLÁN, CÓDIGO POSTAL 40830	ESCUELA SECUNDARIA TÉCNICA INDUSTRIAL #14 VICENTE GUERRERO		X				CANDELARIO ORTIZ
PETATLAN	1875	NO URBANA	682	678	NO URBANA	CONTIGUA 1	CARRETERA NACIONAL ACAPULCO-LÁZARO CÁRDENAS SIN NÚMERO, COLONIA BURÓCRATAS, PETATLÁN, CÓDIGO POSTAL 40830	ESCUELA SECUNDARIA TÉCNICA INDUSTRIAL #14 VICENTE GUERRERO		X				CANDELARIO ORTIZ

*Beatriz A. Gerardo*

*Gerardo Adajud Solís Pineda*

*[Handwritten mark]*

*[Handwritten mark]*

*[Handwritten mark]*

*[Handwritten mark]*

*[Handwritten mark]*

*[Handwritten mark]*

*[Handwritten mark]*


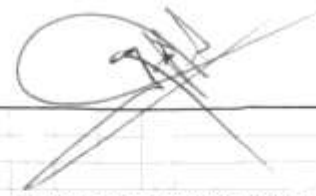
*[Handwritten mark]*


*[Handwritten mark]*

Lista de ubicación de casillas aprobadas por la junta distrital ejecutiva para ser propuesta al consejo distrital  
Entidad Federativa: GUERRERO Distrito: 3. ZIHUATANEJO DE AZUETA

Municipio o delegación	No. de sección	Tipo de sección	Padrón electoral	Lista nominal	Casilla	Tipo de casilla	Domicilio	Ubicación	Referencia	Tipo de domicilio*				Nombre del propietario o responsable
										E.	O.P.	L.P.	P	
PETATLAN	1875	NO URBANA	681	678	NO URBANA	CONTIGUA 2	CARRETERA NACIONAL ACAPULCO-LÁZARO CÁRDENAS SIN NÚMERO, COLONIA BURÓCRATAS, PETATLÁN, CÓDIGO POSTAL 40830	ESCUELA SECUNDARIA TÉCNICA INDUSTRIAL #14 VICENTE GUERRERO		X				CANDELARIO ORTIZ
PETATLAN	1876	URBANA	210	209	URBANA	BASICA	CALLE MONTES DE OCA #81, COLONIA BARRIO NUEVO, PETATLÁN, CÓDIGO POSTAL 40830	COCHERA DE LA CASA DE LA CIUDADANA MARIA DE LOS ANGELES MORILON					X	MARÍA DE LOS ANGELES MORILON
PETATLAN	1877	URBANA	530	527	URBANA	BASICA	CALLE EMILIANO ZAPATA SIN NÚMERO ESQUINA SIN NOMBRE, COLONIA BARROSAL, PETATLÁN, CÓDIGO POSTAL 40830	ESCUELA PRIMARIA URBANA SIMÓN BOLIVAR TURNO MATUTINO, NETZAHUALCOYOTL TURNO VESPERTINO	BAJO EL TECHADO DEL COMEDOR	X				LUIS ANTONIO SOLARIO VILLALBA
PETATLAN	1877	URBANA	529	527	URBANA	CONTIGUA 1	CALLE EMILIANO ZAPATA SIN NÚMERO ESQUINA SIN NOMBRE, COLONIA BARROSAL, PETATLÁN, CÓDIGO POSTAL 40830	ESCUELA PRIMARIA URBANA SIMÓN BOLIVAR TURNO MATUTINO, NETZAHUALCOYOTL TURNO VESPERTINO	BAJO EL TECHADO DEL COMEDOR	X				LUIS ANTONIO SOLARIO VILLALBA
PETATLAN	1878	NO URBANA	507	503	NO URBANA	BASICA	CARRETERA NACIONAL ACAPULCO-ZIHUATANEJO SIN NÚMERO, PETATLÁN, CÓDIGO POSTAL 40830	ESCUELA PRIMARIA FEDERAL CLUB DE LEONES 1 TURNO MATUTINO, EMILIANO ZAPATA TURNO VESPERTINO	EN EL PASILLO DENTRO DE LA ESCUELA	X				VALENTINA INES FLORES CRUZ
PETATLAN	1878	NO URBANA	506	503	NO URBANA	CONTIGUA 1	CARRETERA NACIONAL ACAPULCO-ZIHUATANEJO SIN NÚMERO, PETATLÁN, CÓDIGO POSTAL 40830	ESCUELA PRIMARIA FEDERAL CLUB DE LEONES 1 TURNO MATUTINO, EMILIANO ZAPATA TURNO VESPERTINO	EN EL PASILLO DENTRO DE LA ESCUELA	X				VALENTINA INES FLORES CRUZ
PETATLAN	1879	NO URBANA	539	537	NO URBANA	BASICA	CALLE JUÁREZ NORTE SIN NÚMERO, COLONIA BARRIO NUEVO, PETATLÁN, CÓDIGO POSTAL 40830	COMISARÍA EJIDAL NO. 46			X			LUIS BAUTISTA ESPINO BRAVO
PETATLAN	1879	NO URBANA	539	537	NO URBANA	CONTIGUA 1	CALLE JUÁREZ NORTE SIN NÚMERO, COLONIA BARRIO NUEVO, PETATLÁN, CÓDIGO POSTAL 40830	COMISARÍA EJIDAL NO. 46			X			LUIS BAUTISTA ESPINO BRAVO
PETATLAN	1880	URBANA	726	724	URBANA	BASICA	CALLE FRANCISCO I. MADERO ESQUINA CALLE 19 BATALLÓN DE INFANTERÍA, COLONIA VICENTE GUERRERO, PETATLÁN, CÓDIGO POSTAL 40830	ESCUELA PRIMARIA FEDERAL ROSARIO CASTELLANOS		X				GRISelda CASTRO ESTRADA

*Beatriz A. Gerardo*






RPT





Lista de ubicación de casillas aprobadas por la junta distrital ejecutiva para ser propuesta al consejo distrital

Entidad Federativa: GUERRERO Distrito: 3. ZIHUATANEJO DE AZUETA

Municipio o delegación	No. de sección	Tipo de sección	Padrón electoral	Lista nominal	Casilla	Tipo de casilla	Domicilio	Ubicación	Referencia	Tipo de domicilio*				Nombre del propietario o responsable
										E	O.P.	L.P.	P	
PETATLAN	1880	URBANA	725	724	URBANA	CONTIGUA 1	CALLE FRANCISCO I. MADERO ESQUINA CALLE 19 BATAILLÓN DE INFANTERÍA, COLONIA VICENTE GUERRERO, PETATLÁN, CÓDIGO POSTAL 40830	ESCUELA PRIMARIA FEDERAL ROSARIO CASTELLANOS		X				GRISELDA CASTRO ESTRADA
PETATLAN	1881	URBANA	444	443	URBANA	BASICA	CALLE MARIANO MATAMOROS NORTE SIN NÚMERO, COLONIA VICENTE GUERRERO, PETATLÁN, CÓDIGO POSTAL 40830	ESCUELA PRIMARIA JUSTO SIERRA		X				BALDOMERO SOLIS PASTOR
PETATLAN	1881	URBANA	444	443	URBANA	CONTIGUA 1	CALLE MARIANO MATAMOROS NORTE SIN NÚMERO, COLONIA VICENTE GUERRERO, PETATLÁN, CÓDIGO POSTAL 40830	ESCUELA PRIMARIA JUSTO SIERRA		X				BALDOMERO SOLIS PASTOR
PETATLAN	1882	URBANA	626	622	URBANA	BASICA	CALLE 20 DE NOVIEMBRE MANZANA 71, COLONIA CENTRO, PETATLÁN, CÓDIGO POSTAL 40830	BANQUETA DE LA CASA DEL CIUDADANO RAFAEL HERNÁNDEZ FIGUEROA					X	RAFAEL HERNÁNDEZ FIGUEROA
PETATLAN	1883	URBANA	568	563	URBANA	BASICA	CALLE JAIME NUNÓ #101, COLONIA VICENTE GUERRERO, PETATLÁN, CÓDIGO POSTAL 40830	BANQUETA DE LA CASA DE LA CIUDADANA MARÍA SOLÍS OROZCO					X	MARÍA SOLIS OROZCO
PETATLAN	1883	URBANA	567	562	URBANA	CONTIGUA 1	CALLE JAIME NUNÓ #101, COLONIA VICENTE GUERRERO, PETATLÁN, CÓDIGO POSTAL 40830	BANQUETA DE LA CASA DE LA CIUDADANA MARÍA SOLÍS OROZCO					X	MARÍA SOLIS OROZCO
PETATLAN	1884	URBANA	401	400	URBANA	BASICA	RUBÉN DARIO NÚMERO 1, COLONIA BENITO JUÁREZ, PETATLÁN, CÓDIGO POSTAL, 40830	LOCAL COMERCIAL DEL SR. EMILIO MORA SÁNCHEZ	EN LA TORTILLERIA				X	EMILIO MORA SÁNCHEZ
PETATLAN	1884	URBANA	400	400	URBANA	CONTIGUA 1	RUBÉN DARIO NÚMERO 1, COLONIA BENITO JUÁREZ, PETATLÁN, CÓDIGO POSTAL, 40830	LOCAL COMERCIAL DEL SR. EMILIO MORA SÁNCHEZ	EN LA TORTILLERIA				X	EMILIO MORA SÁNCHEZ
PETATLAN	1885	URBANA	490	489	URBANA	BASICA	CALLE PROFESOR R. BARTOLOMÉ PEREGRINO SIN NÚMERO, COLONIA BENITO JUÁREZ, PETATLÁN, CÓDIGO POSTAL 40830	ESCUELA PRIMARIA HIMNO NACIONAL		X				SOCORRO SANDOVAL HERCULANO
PETATLAN	1885	URBANA	490	488	URBANA	CONTIGUA 1	CALLE PROFESOR R. BARTOLOMÉ PEREGRINO SIN NÚMERO, COLONIA BENITO JUÁREZ, PETATLÁN, CÓDIGO POSTAL 40830	ESCUELA PRIMARIA HIMNO NACIONAL		X				SOCORRO SANDOVAL HERCULANO
PETATLAN	1886	URBANA	689	686	URBANA	BASICA	CALLE VENUSTIANO CARRANZA SIN NÚMERO, COLONIA GUSTAVO DÍAZ ORDAZ, PETATLÁN, CÓDIGO POSTAL 40830	JARDÍN DE NIÑOS JOSÉ MARÍA PINO SUÁREZ		X				EDITH FIGUEROA CALLEJA
PETATLAN	1887	NO URBANA	664	660	NO URBANA	BASICA	AVENIDA 5 DE MAYO SIN NÚMERO, COLONIA CENTRO, PETATLÁN, CÓDIGO POSTAL 40830	A UN COSTADO DEL KIOSCO DE LA PLAZA PRINCIPAL				X		GLADYS GUADALUPE CALLEJA MEZA
PETATLAN	1887	NO URBANA	663	660	NO URBANA	CONTIGUA 1	AVENIDA 5 DE MAYO SIN NÚMERO, COLONIA CENTRO, PETATLÁN, CÓDIGO POSTAL 40830	A UN COSTADO DEL KIOSCO DE LA PLAZA PRINCIPAL				X		GLADYS GUADALUPE CALLEJA MEZA

*Beatriz A. Guerrero*

*[Handwritten signature]*

*[Handwritten signature]*

*[Handwritten signature]*

*[Handwritten signatures and initials at the bottom of the page]*

Lista de ubicación de casillas aprobadas por la junta distrital ejecutiva para ser propuesta al consejo distrital  
Entidad Federativa: GUERRERO Distrito: 3. ZIHUATANEJO DE AZUETA

Municipio o delegación	No. de sección	Tipo de sección	Padrón electoral	Lista nominal	Casilla	Tipo de casilla	Domicilio	Ubicación	Referencia	Tipo de domicilio*				Nombre del propietario o responsable
										E.	O.P.	L.P.	P.	
PETATLAN	1887	NO URBANA	663	659	NO URBANA	CONTIGUA 2	AVENIDA 5 DE MAYO SIN NÚMERO, COLONIA CENTRO, PETATLÁN, CÓDIGO POSTAL 40830	A UN COSTADO DEL KIOSCO DE LA PLAZA PRINCIPAL				X		GLADYS GUADALUPE CALLEJA MEZA
PETATLAN	1887	NO URBANA	663	659	NO URBANA	CONTIGUA 3	AVENIDA 5 DE MAYO SIN NÚMERO, COLONIA CENTRO, PETATLÁN, CÓDIGO POSTAL 40830	A UN COSTADO DEL KIOSCO DE LA PLAZA PRINCIPAL				X		GLADYS GUADALUPE CALLEJA MEZA
PETATLAN	1888	URBANA	457	456	URBANA	BASICA	AVENIDA BENITO JUÁREZ SUR SIN NÚMERO, COLONIA BARRIO DE LA HOJA, PETATLÁN, CÓDIGO POSTAL 40830	ESCUELA PREPARATORIA #25 GREGORIO M. BELLO CARRANZA		X				MELITÓN ASTUDILLO XANTORINI
PETATLAN	1888	URBANA	456	456	URBANA	CONTIGUA 1	AVENIDA BENITO JUÁREZ SUR SIN NÚMERO, COLONIA BARRIO DE LA HOJA, PETATLÁN, CÓDIGO POSTAL 40830	ESCUELA PREPARATORIA #25 GREGORIO M. BELLO CARRANZA		X				MELITÓN ASTUDILLO XANTORINI
PETATLAN	1889	URBANA	690	688	URBANA	BASICA	CALLE NICOLÁS BRAVO SIN NÚMERO, COLONIA CENTRO, PETATLÁN, CÓDIGO POSTAL 40830	JARDÍN DE NIÑOS MARÍA MONTESSORI		X				SOLFINA CISNEROS CEBRERO
PETATLAN	1890	NO URBANA	154	154	NO URBANA	BASICA	DOMICILIO CONOCIDO SIN NÚMERO, LOCALIDAD EL CAPIRE, PETATLÁN, CÓDIGO POSTAL 40830	ESCUELA PRIMARIA FRANCISCO I. MADERO CONAFE		X				ALICIA QUIROZ ESPINOZA
PETATLAN	1892	NO URBANA	173	173	NO URBANA	BASICA	DOMICILIO CONOCIDO SIN NÚMERO, LOCALIDAD LA TIGRA, PETATLÁN, CÓDIGO POSTAL 40830	ESCUELA PRIMARIA RURAL ESTATAL LUZ DE GUERRERO		X				FELIX JIMÉNEZ SANTIAGO
PETATLAN	1893	NO URBANA	151	150	NO URBANA	BASICA	DOMICILIO CONOCIDO SIN NÚMERO, LOCALIDAD EL ANONAL, PETATLÁN, CÓDIGO POSTAL 40830	TERRENO DEL CIUDADANO RAÚL MUÑIZ VÁZQUEZ	BAJO EL ÁRBOL DE TAMARINDO				X	RAÚL MUÑIZ VÁZQUEZ
PETATLAN	1894	NO URBANA	370	369	NO URBANA	BASICA	DOMICILIO CONOCIDO SIN NÚMERO, LOCALIDAD EL OCOTE DE PEREGRINO, PETATLÁN, CÓDIGO POSTAL 40830	ESCUELA PRIMARIA RURAL FEDERAL BENITO JUÁREZ	BAJO LA GALERA		X			ALFONSO HERNÁNDEZ ROMERO
PETATLAN	1895	NO URBANA	121	121	NO URBANA	BASICA	DOMICILIO CONOCIDO SIN NÚMERO, LOCALIDAD EL CAMALOTE, PETATLÁN, CÓDIGO POSTAL 40830	ESCUELA PRIMARIA RURAL DEL ESTADO IGNACIO MANUEL ALTAMIRANO	EN EL CORREDOR DE LA ESCUELA		X			FELICIANO ROSAS GONZÁLEZ
PETATLAN	1896	NO URBANA	143	142	NO URBANA	BASICA	DOMICILIO CONOCIDO SIN NÚMERO, LOCALIDAD RINCÓN DEL REFUGIO, PETATLÁN, CÓDIGO POSTAL 40830	ESCUELA PRIMARIA NIÑOS HÉROES, CONAFE			X			LUZ ELENA VARGAS CHÁVEZ
PETATLAN	1897	NO URBANA	286	286	NO URBANA	BASICA	DOMICILIO CONOCIDO SIN NÚMERO, LOCALIDAD CHAVETA, PETATLÁN, CÓDIGO POSTAL 40830	ESCUELA PRIMARIA VICENTE GUERRERO	EN LA EXPLANADA		X			JESÚS SALVADOR RIOS SARABIA

*Beatriz Gerardo*

*74 9*

*casillas*

*[Handwritten signatures and marks at the bottom of the page]*

Lista de ubicación de casillas aprobadas por la junta distrital ejecutiva para ser propuesta al consejo distrital  
Entidad Federativa: GUERRERO Distrito: 3. ZIHUATANEJO DE AZUETA

Municipio o delegación	No. de sección	Tipo de sección	Padrón electoral	Lista nominal	Casilla	Tipo de casilla	Domicilio	Ubicación	Referencia	Tipo de domicilio*				Nombre del propietario o responsable
										E.	O.P.	L.P.	P.	
PETATLAN	1898	NO URBANA	260	260	NO URBANA	BASICA	DOMICILIO CONOCIDO SIN NÚMERO, LOCALIDAD MURGA, PETATLÁN, CÓDIGO POSTAL 40832	PLAZA PRINCIPAL	A UN COSTADO DE LA CANCHA DE BÁSQUETBOL			X		JOSÉ ERIC MURILLO REYES
PETATLAN	1900	NO URBANA	191	191	NO URBANA	BASICA	DOMICILIO CONOCIDO SIN NÚMERO, LOCALIDAD POTRERILLOS, PETATLÁN, CÓDIGO POSTAL 40830	ESCUELA PRIMARIA RURAL FEDERAL JOSÉ MA. MORELOS Y PAVÓN	A UN COSTADO DE LA EXPLANADA	X				FIDEL OTERO SUAZO
PETATLAN	1901	NO URBANA	141	141	NO URBANA	BASICA	DOMICILIO CONOCIDO SIN NÚMERO, LOCALIDAD LLANOS DE LA PUERTA, PETATLÁN, GUERRERO, CÓDIGO POSTAL 40830	CASA EJIDAL			X			HERMINIO ROSAS VARGAS
PETATLAN	1902	NO URBANA	357	357	NO URBANA	BASICA	DOMICILIO CONOCIDO SIN NÚMERO, LOCALIDAD ZAPOTILLAL, PETATLÁN, CÓDIGO POSTAL 40830	ESCUELA PRIMARIA VICENTE GUERRERO		X				CRESENSIO ARROYO PANO
PETATLAN	1903	NO URBANA	412	408	NO URBANA	BASICA	DOMICILIO CONOCIDO SIN NÚMERO, LOCALIDAD EL MAMEYCITO, PETATLÁN, CÓDIGO POSTAL 40830	EN EL CENTRO DE SALUD				X		JESÚS ARREOLA SALGADO
PETATLAN	1906	NO URBANA	146	146	NO URBANA	BASICA	DOMICILIO CONOCIDO SIN NÚMERO, LOCALIDAD PALMA, PETATLÁN, CÓDIGO POSTAL 40830	ESCUELA PRIMARIA RURAL FEDERAL GUILLERMO PRIETO	BAJO LA GALERA	X				SALVADOR PINEDA TORRES
PETATLAN	1907	NO URBANA	523	521	NO URBANA	BASICA	DOMICILIO CONOCIDO SIN NÚMERO, LOCALIDAD MAMEYAL, PETATLÁN, CÓDIGO POSTAL 40830	CASA EJIDAL Y MUNICIPAL			X			FLORITA TAPIA VARGAS
PETATLAN	1908	NO URBANA	257	257	NO URBANA	BASICA	DOMICILIO CONOCIDO SIN NÚMERO, COLONIA JUÁREZ, PETATLÁN, CÓDIGO POSTAL 40830	ESCUELA PRIMARIA BELISARIO DOMÍNGUEZ		X				BRÉNDIA JAZMÍN MUÑOZ MÉNDEZ
PETATLAN	1909	NO URBANA	508	507	NO URBANA	BASICA	CALLE SIN NOMBRE SIN NÚMERO, COLONIA INDUSTRIAL, LOCALIDAD SAN JERONIMITO, PETATLÁN, CÓDIGO POSTAL 40831	ESCUELA SECUNDARIA GENERAL SOLIDARIDAD JAPONESA		X				MARCELINO FAJARDO LUCAS
PETATLAN	1909	NO URBANA	508	507	NO URBANA	CONTIGUA 1	CALLE SIN NOMBRE SIN NÚMERO, COLONIA INDUSTRIAL, LOCALIDAD SAN JERONIMITO, PETATLÁN, CÓDIGO POSTAL 40831	ESCUELA SECUNDARIA GENERAL SOLIDARIDAD JAPONESA		X				MARCELINO FAJARDO LUCAS

*Handwritten signatures and notes at the bottom of the page, including names like 'Beatrix A. Gerardo' and 'Mariana'.*

Lista de ubicación de casillas aprobadas por la junta distrital ejecutiva para ser propuesta al consejo distrital  
Entidad Federativa: GUERRERO Distrito: 3. ZIHUATANEJO DE AZUETA

Municipio o delegación	No. de sección	Tipo de sección	Padrón electoral	Lista nominal	Casilla	Tipo de casilla	Domicilio	Ubicación	Referencia	Tipo de domicilio*				Nombre del propietario o responsable
										E.	O.P.	L.P.	P.	
PETATLAN	1909	NO URBANA	507	506	NO URBANA	CONTIGUA 2	CALLE SIN NOMBRE SIN NÚMERO, COLONIA INDUSTRIAL, LOCALIDAD SAN JERONIMITO, PETATLÁN, CÓDIGO POSTAL 40831	ESCUELA SECUNDARIA GENERAL SOLIDARIDAD JAPONESA		X				MARCELINO FAJARDO LUCAS
PETATLAN	1910	NO URBANA	601	599	NO URBANA	BASICA	CALLE SIN NOMBRE SIN NÚMERO, COLONIA CAÑA DE AGUA, LOCALIDAD SAN JERONIMITO, PETATLÁN, CÓDIGO POSTAL 40831	JARDIN DE NIÑOS TENOCHTITLÁN	ÁREA DE USOS MÚLTIPLES	X				IXCHEL GÓMEZ SUASTEGUI
PETATLAN	1910	NO URBANA	601	598	NO URBANA	CONTIGUA 1	CALLE SIN NOMBRE SIN NÚMERO, COLONIA CAÑA DE AGUA, LOCALIDAD SAN JERONIMITO, PETATLÁN, CÓDIGO POSTAL 40831	JARDIN DE NIÑOS TENOCHTITLÁN	ÁREA DE USOS MÚLTIPLES	X				IXCHEL GÓMEZ SUASTEGUI
PETATLAN	1911	NO URBANA	599	598	NO URBANA	BASICA	CALLE JOSÉ MARÍA MORELOS Y PAVÓN SIN NÚMERO, COLONIA CENTRO, LOCALIDAD SAN JERONIMITO, PETATLÁN, CÓDIGO POSTAL 40831	ESCUELA PRIMARIA DEL ESTADO ANTONIO ABARCA MEMUE		X				DOMINGO PALACIOS GUTIÉRREZ
PETATLAN	1911	NO URBANA	599	597	NO URBANA	CONTIGUA 1	CALLE JOSÉ MARÍA MORELOS Y PAVÓN SIN NÚMERO, COLONIA CENTRO, LOCALIDAD SAN JERONIMITO, PETATLÁN, CÓDIGO POSTAL 40831	ESCUELA PRIMARIA DEL ESTADO ANTONIO ABARCA MEMUE		X				DOMINGO PALACIOS GUTIÉRREZ
PETATLAN	1912	NO URBANA	463	461	NO URBANA	BASICA	CALLE ANTONIO CASO SIN NÚMERO ESQUINA LEONA VICARIO, COLONIA CENTRO LOCALIDAD SAN JERONIMITO, PETATLÁN, CÓDIGO POSTAL 40831	JARDÍN DE NIÑOS ANTONIO CASO		X				VIANEY DÍAZ RIVERA
PETATLAN	1912	NO URBANA	462	461	NO URBANA	CONTIGUA 1	CALLE ANTONIO CASO SIN NÚMERO ESQUINA LEONA VICARIO, COLONIA CENTRO LOCALIDAD SAN JERONIMITO, PETATLÁN, CÓDIGO POSTAL 40831	JARDÍN DE NIÑOS ANTONIO CASO		X				VIANEY DÍAZ RIVERA
PETATLAN	1913	NO URBANA	585	584	NO URBANA	BASICA	DOMICILIO CONOCIDO, LOCALIDAD PALOS BLANCOS, PETATLÁN, CÓDIGO POSTAL 40831	UNIDAD DEPORTIVA				X		JESÚS CHAVARRÍA NÚÑEZ
PETATLAN	1913	NO URBANA	585	583	NO URBANA	CONTIGUA 1	DOMICILIO CONOCIDO, LOCALIDAD PALOS BLANCOS, PETATLÁN, CÓDIGO POSTAL 40831	UNIDAD DEPORTIVA				X		JESÚS CHAVARRÍA NÚÑEZ
PETATLAN	1914	NO URBANA	327	319	NO URBANA	BASICA	DOMICILIO CONOCIDO SIN NÚMERO, LOCALIDAD BARRA DE POTOSÍ, PETATLÁN, GUERRERO, CÓDIGO POSTAL 40831	ESCUELA PRIMARIA RURAL FEDERAL HERMENEGILDO GALEANA		X				REYNA MORENO HERNÁNDEZ

*Beatriz A. Gerardo*  
*Woj*  
*RPT*  
*pu*

*Beatriz A. Garcia*

CORTE 20 DE MARZO 2015

Lista de ubicación de casillas aprobadas por la junta distrital ejecutiva para ser propuesta al consejo distrital  
Entidad Federativa: GUERRERO Distrito: 3. ZIHUATANEJO DE AZUETA

Municipio o delegación	No. de sección	Tipo de sección	Padrón electoral	Lista nominal	Casilla	Tipo de casilla	Domicilio	Ubicación	Referencia	Tipo de domicilio*				Nombre del propietario o responsable
										E.	O.P.	L.P.	P.	
PETATLAN	1915	NO URBANA	390	384	NO URBANA	BASICA	DOMICILIO CONOCIDO SIN NÚMERO, LOCALIDAD SOLEDAD DE MACIEL, PETATLÁN, CÓDIGO POSTAL 40830	CENTRO DE SALUD			X			RODOLFO DELGADO GARCÍA
PETATLAN	1916	NO URBANA	185	185	NO URBANA	BASICA	DOMICILIO CONOCIDO SIN NÚMERO, LOCALIDAD RÍO CHIQUITO, PETATLÁN, CÓDIGO POSTAL 40830	JARDÍN DE NIÑOS PLAN DE IGUALA	BAJO LA GALERA	X				GILBERTA RIVERA RAMÍREZ
PETATLAN	1917	NO URBANA	470	470	NO URBANA	BASICA	DOMICILIO CONOCIDO SIN NÚMERO, LOCALIDAD LAS MESAS, PETATLÁN, CÓDIGO POSTAL 40830	PLAZA PRINCIPAL DE LA LOCALIDAD			X			ELIAS VILLA PEÑALOZA
PETATLAN	1918	NO URBANA	157	157	NO URBANA	BASICA	DOMICILIO CONOCIDO SIN NÚMERO, LOCALIDAD LA MOLONGA, PETATLÁN, CÓDIGO POSTAL 40830	ESCUELA PRIMARIA IGNACIO MANUEL ALTAMIRANO		X				VALENTE AYALA FLORES
PETATLAN	1920	NO URBANA	306	305	NO URBANA	BASICA	DOMICILIO CONOCIDO SIN NÚMERO, LOCALIDAD PAROTAL, PETATLÁN, CÓDIGO POSTAL 40830	ESCUELA PRIMARIA ESTATAL LUZ DE LA MONTAÑA		X				BELÉN CORNEJO GUILLEN
PETATLAN	1921	NO URBANA	170	170	NO URBANA	BASICA	DOMICILIO CONOCIDO SIN NÚMERO, LOCALIDAD LA CALERA DE SANTA LUCIA, PETATLÁN, CÓDIGO POSTAL 40830	BAJO LOS ÁRBOLES DE TAMARINDO	FRENTE A LA CASA DEL CIUDADANO ABEL SANTOS SANCHEZ			X		JUAN ARISMENDIZ CHÁVEZ
PETATLAN	1922	NO URBANA	147	147	NO URBANA	BASICA	DOMICILIO CONOCIDO SIN NÚMERO, LOCALIDAD CEIBA DE JULUCHUCA, PETATLÁN, CÓDIGO POSTAL 40830	ESCUELA PRIMARIA RURAL 20 DE NOVIEMBRE	EN EL CORREDOR	X				GERMAN MARTÍNEZ BELLO
PETATLAN	1924	NO URBANA	176	176	NO URBANA	BASICA	DOMICILIO CONOCIDO SIN NÚMERO, LOCALIDAD RANCHO NUEVO, PETATLÁN, CÓDIGO POSTAL 40830	ESCUELA PRIMARIA RURAL MATUTINO GABINO BARRERA		X				DORALIS ADRIANA BRAVO SANTIAGO
PETATLAN	1925	NO URBANA	544	542	NO URBANA	BASICA	DOMICILIO CONOCIDO SIN NÚMERO, LOCALIDAD JULUCHUCA, PETATLÁN, CÓDIGO POSTAL 40834	INTERIOR DE LA ESCUELA PRIMARIA RURAL FEDERAL GREGORIO TORRES QUINTERO		X				RAMÓN GUZMÁN CORTÉZ
PETATLAN	1926	NO URBANA	395	393	NO URBANA	BASICA	DOMICILIO CONOCIDO SIN NÚMERO, LOCALIDAD LOMA BONITA, PETATLÁN, CÓDIGO POSTAL 40830	ESCUELA PRIMARIA RURAL FEDERAL ESTADO DE GUERRERO	CORREDOR DE LAS AULAS	X				LUCILA MARTÍNEZ ALONSO
PETATLAN	1927	NO URBANA	171	171	NO URBANA	BASICA	DOMICILIO CONOCIDO SIN NÚMERO, LOCALIDAD LA BARRITA, PETATLÁN, CÓDIGO POSTAL 40830	JARDÍN DE NIÑOS REPÚBLICA DE PERÚ	ÁREA DE USOS MÚLTIPLES	X				VERÓNICA ROMERO GALEANA
PETATLAN	1928	NO URBANA	253	252	NO URBANA	BASICA	DOMICILIO CONOCIDO SIN NÚMERO, LOCALIDAD CAYACAL, PETATLÁN, CÓDIGO POSTAL 40833	CANCHA DE BASKETBOL DE LA LOCALIDAD			X			DANIEL GUTIÉRREZ CORTÉS

*Respositivos*

*[Handwritten signatures and marks on the right margin]*

*[Handwritten signatures and marks at the bottom of the page]*

Lista de ubicación de casillas aprobadas por la junta distrital ejecutiva para ser propuesta al consejo distrital

Entidad Federativa: GUERRERO Distrito: 3. ZIHUATANEJO DE AZUETA

Municipio o delegación	No. de sección	Tipo de sección	Padrón electoral	Lista nominal	Casilla	Tipo de casilla	Domicilio	Ubicación	Referencia	Tipo de domicilio*				Nombre del propietario o responsable
										E.	O.P.	L.P.	P.	
PETATLAN	1929	NO URBANA	616	613	NO URBANA	BASICA	DOMICILIO CONOCIDO SIN NUMERO, LOCALIDAD COYUQUILLA NORTE, PETATLAN, CÓDIGO POSTAL 40834	KIOSKO PLAZA PRINCIPAL				X		JESÚS HERNÁNDEZ CARDENAS
PETATLAN	1929	NO URBANA	615	612	NO URBANA	CONTIGUA 1	DOMICILIO CONOCIDO SIN NUMERO, LOCALIDAD COYUQUILLA NORTE, PETATLAN, CÓDIGO POSTAL 40834	KIOSKO PLAZA PRINCIPAL				X		JESÚS HERNÁNDEZ CARDENAS
PETATLAN	1930	NO URBANA	273	273	NO URBANA	BASICA	DOMICILIO CONOCIDO SIN NUMERO, LOCALIDAD ARROYO SECO, PETATLAN, CÓDIGO POSTAL 40833	ESCUELA PRIMARIA IGNACIO MANUEL ALTAMIRANO	BAJO LA GALERA	X				RAQUEL PÉREZ MORENO
PETATLAN	1931	NO URBANA	382	382	NO URBANA	BASICA	DOMICILIO CONOCIDO SIN NUMERO, LOCALIDAD COYUQUILLA SUR, PETATLAN, CÓDIGO POSTAL 40835	ESCUELA PRIMARIA RURAL FEDERAL GUADALUPE VICTORIA	BAJO LA GALERA	X				HIGINIA PINEDA ARIZAGA
PETATLAN	1932	NO URBANA	128	126	NO URBANA	BASICA	DOMICILIO CONOCIDO SIN NUMERO, LOCALIDAD BARRANCA DEL BÁLSAMO, PETATLAN, CÓDIGO POSTAL 40830	EXPLANADA DE LA ESCUELA PRIMARIA RURAL FEDERAL MIGUEL HIDALGO Y COSTILLA		X				GABRIELA BENITEZ LANDEROS
TECPAN DE GALEANA	2262	NO URBANA	505	503	NO URBANA	BASICA	CARRETERA NACIONAL ACAPULCO-ZIHUATANEJO ESQUINA HERMENEGILDO GALEANA SIN NUMERO, COLONIA RAMOS, TECPAN DE GALEANA, CÓDIGO POSTAL 40900	FRENTE DE LA CASA DE LA CIUDADANA ALICIA SÁNCHEZ ARROYO	BAJO EL ÁRBOL DE TRUENO				X	ALICIA SÁNCHEZ ARROYO
TECPAN DE GALEANA	2262	NO URBANA	505	503	NO URBANA	CONTIGUA 1	CARRETERA NACIONAL ACAPULCO-ZIHUATANEJO ESQUINA HERMENEGILDO GALEANA SIN NUMERO, COLONIA RAMOS, TECPAN DE GALEANA, CÓDIGO POSTAL 40900	FRENTE DE LA CASA DE LA CIUDADANA ALICIA SÁNCHEZ ARROYO	BAJO EL ÁRBOL DE TRUENO				X	ALICIA SÁNCHEZ ARROYO
TECPAN DE GALEANA	2262	NO URBANA	504	502	NO URBANA	CONTIGUA 2	CARRETERA NACIONAL ACAPULCO-ZIHUATANEJO ESQUINA HERMENEGILDO GALEANA SIN NUMERO, COLONIA RAMOS, TECPAN DE GALEANA, CÓDIGO POSTAL 40900	FRENTE DE LA CASA DE LA CIUDADANA ALICIA SÁNCHEZ ARROYO	BAJO EL ÁRBOL DE TRUENO				X	ALICIA SÁNCHEZ ARROYO
TECPAN DE GALEANA	2263	URBANA	563	562	NO URBANA	BASICA	CALLE GENERAL RAMOS SIN NUMERO, COLONIA CENTRO, TECPAN DE GALEANA, CÓDIGO POSTAL 40900	CORREDOR DE LA CASA DE LA CIUDADANA FLAVIA OCAMPO BELLO				X	FLAVIA OCAMPO BELLO	
TECPAN DE GALEANA	2263	URBANA	562	561	NO URBANA	CONTIGUA 1	CALLE GENERAL RAMOS SIN NUMERO, COLONIA CENTRO, TECPAN DE GALEANA, CÓDIGO POSTAL 40900	CORREDOR DE LA CASA DE LA CIUDADANA FLAVIA OCAMPO BELLO				X	FLAVIA OCAMPO BELLO	

*Handwritten signatures and notes at the bottom of the page, including names like 'Pecuniza. gerardo' and 'Flavia Ocampo'.*

Lista de ubicación de casillas aprobadas por la junta distrital ejecutiva para ser propuesta al consejo distrital

Entidad Federativa: GUERRERO Distrito: 3. ZIHUATANEJO DE AZUETA

Municipio o delegación	No. de sección	Tipo de sección	Padrón electoral	Lista nominal	Casilla	Tipo de casilla	Domicilio	Ubicación	Referencia	Tipo de domicilio*				Nombre del propietario o responsable
										E	O.P.	L.P.	P	
TECPAN DE GALEANA	2264	URBANA	707	706	NO URBANA	BASICA	CALLE JUAN R. ESCUDERO, ESQUINA GENERAL RAMOS SIN NÚMERO, COLONIA CENTRO, TECPAN DE GALEANA, CÓDIGO POSTAL 40900	ESCUELA PRIMARIA HERMENEGILDO GALEANA	EN LA CANCHA DE BÁSQUETBOL	X				JOSÉ LUIS MEDINA JACINTOS
TECPAN DE GALEANA	2264	URBANA	707	706	NO URBANA	CONTIGUA 1	CALLE JUAN R. ESCUDERO, ESQUINA GENERAL RAMOS SIN NÚMERO, COLONIA CENTRO, TECPAN DE GALEANA, CÓDIGO POSTAL 40900	ESCUELA PRIMARIA HERMENEGILDO GALEANA	EN LA CANCHA DE BÁSQUETBOL	X				JOSÉ LUIS MEDINA JACINTOS
TECPAN DE GALEANA	2265	NO URBANA	650	649	NO URBANA	BASICA	AVENIDA VICENTE MONTESINOS #2, COLONIA EL PRI, TECPAN DE GALEANA, CÓDIGO POSTAL 40900	BANQUETA DE LA CASA DEL CIUDADANO ATILANO MARTÍNEZ OTERO				X	ROSA MARÍA VÁZQUEZ VARGAS	
TECPAN DE GALEANA	2265	NO URBANA	650	649	NO URBANA	CONTIGUA 1	AVENIDA VICENTE MONTESINOS #2, COLONIA EL PRI, TECPAN DE GALEANA, CÓDIGO POSTAL 40900	BANQUETA DE LA CASA DEL CIUDADANO ATILANO MARTÍNEZ OTERO				X	ROSA MARÍA VÁZQUEZ VARGAS	
TECPAN DE GALEANA	2265	NO URBANA	650	649	NO URBANA	CONTIGUA 2	AVENIDA VICENTE MONTESINOS #2, COLONIA EL PRI, TECPAN DE GALEANA, CÓDIGO POSTAL 40900	BANQUETA DE LA CASA DEL CIUDADANO ATILANO MARTÍNEZ OTERO				X	ROSA MARÍA VÁZQUEZ VARGAS	
TECPAN DE GALEANA	2266	URBANA	681	679	NO URBANA	BASICA	CALLE MARIANO MATAMOROS #15, COLONIA FRANCISCO I. MADERO, TECPAN DE GALEANA, CÓDIGO POSTAL 40900	BANQUETA DE LA CASA DE LA CIUDADANA RAFAELA ORBE DE CARRASCO Y DEL CIUDADANO PATRICIO ANTONIO				X	RAFAEL ORBE DE CARRASCO	
TECPAN DE GALEANA	2266	URBANA	680	679	NO URBANA	CONTIGUA 1	CALLE MARIANO MATAMOROS #15, COLONIA FRANCISCO I. MADERO, TECPAN DE GALEANA, CÓDIGO POSTAL 40900	BANQUETA DE LA CASA DE LA CIUDADANA RAFAELA ORBE DE CARRASCO Y DEL CIUDADANO PATRICIO ANTONIO				X	RAFAEL ORBE DE CARRASCO	
TECPAN DE GALEANA	2267	NO URBANA	640	639	NO URBANA	BASICA	CARRETERA NACIONAL ACAPULCO-ZIHUATANEJO SIN NÚMERO, LOCALIDAD EL SÚCHIL, TECPAN DE GALEANA, CÓDIGO POSTAL 40901	BANQUETA DE LA CASA DE LA CIUDADANA CARMEN CARO SOSA				X	CARMEN CARO SOSA	
TECPAN DE GALEANA	2267	NO URBANA	640	638	NO URBANA	CONTIGUA 1	CARRETERA NACIONAL ACAPULCO-ZIHUATANEJO SIN NÚMERO, LOCALIDAD EL SÚCHIL, TECPAN DE GALEANA, CÓDIGO POSTAL 40901	BANQUETA DE LA CASA DE LA CIUDADANA CARMEN CARO SOSA				X	CARMEN CARO SOSA	

*Beauvizu. gerardo*

*Handwritten signatures and marks on the right margin.*

*Handwritten signatures and marks at the bottom of the page.*

Lista de ubicación de casillas aprobadas por la junta distrital ejecutiva para ser propuesta al consejo distrital

Entidad Federativa: GUERRERO Distrito: 3. ZIHUATANEJO DE AZUETA

Municipio o delegación	No. de sección	Tipo de sección	Padrón electoral	Lista nominal	Casilla	Tipo de casilla	Domicilio	Ubicación	Referencia	Tipo de domicilio*				Nombre del propietario o responsable
										E.	O.P.	L.P.	P.	
TECPAN DE GALEANA	2268	URBANA	694	690	NO URBANA	BASICA	AVENIDA INDEPENDENCIA #40, COLONIA TEPETATE, TPCAN DE GALEANA, CÓDIGO POSTAL 40900	ESTACIONAMIENTO DE LA DISTRIBUIDORA DE AUTOCAMIONES IXTAPA NISSAN				X	JAVIER REYES MATA	
TECPAN DE GALEANA	2268	URBANA	693	689	NO URBANA	CONTIGUA 1	AVENIDA INDEPENDENCIA #40, COLONIA TEPETATE, TPCAN DE GALEANA, CÓDIGO POSTAL 40900	ESTACIONAMIENTO DE LA DISTRIBUIDORA DE AUTOCAMIONES IXTAPA NISSAN				X	JAVIER REYES MATA	
TECPAN DE GALEANA	2269	URBANA	580	577	NO URBANA	BASICA	DOMICILIO CONOCIDO SIN NÚMERO, LOCALIDAD EL SÚCHIL, TPCAN DE GALEANA, CÓDIGO POSTAL 40901	CANCHA TECHADA			X		ELISEO NÚÑEZ	
TECPAN DE GALEANA	2269	URBANA	579	577	NO URBANA	CONTIGUA 1	DOMICILIO CONOCIDO SIN NÚMERO, LOCALIDAD EL SÚCHIL, TPCAN DE GALEANA, CÓDIGO POSTAL 40901	CANCHA TECHADA			X		ELISEO NÚÑEZ	
TECPAN DE GALEANA	2269	URBANA	579	577	NO URBANA	CONTIGUA 2	DOMICILIO CONOCIDO SIN NÚMERO, LOCALIDAD EL SÚCHIL, TPCAN DE GALEANA, CÓDIGO POSTAL 40901	CANCHA TECHADA			X		ELISEO NÚÑEZ	
TECPAN DE GALEANA	2269	URBANA	579	577	NO URBANA	CONTIGUA 3	DOMICILIO CONOCIDO SIN NÚMERO, LOCALIDAD EL SÚCHIL, TPCAN DE GALEANA, CÓDIGO POSTAL 40901	CANCHA TECHADA			X		ELISEO NÚÑEZ	
TECPAN DE GALEANA	2270	URBANA	663	661	NO URBANA	BASICA	DOMICILIO CONOCIDO SIN NÚMERO, COLONIA CENTRO, TPCAN DE GALEANA, CÓDIGO POSTAL 40900	TECHADO DE LA ALAMEDA CENTRAL			X		JUAN HERNÁNDEZ CUEVAS	
TECPAN DE GALEANA	2270	URBANA	663	660	NO URBANA	CONTIGUA 1	DOMICILIO CONOCIDO SIN NÚMERO, COLONIA CENTRO, TPCAN DE GALEANA, CÓDIGO POSTAL 40900	TECHADO DE LA ALAMEDA CENTRAL			X		JUAN HERNÁNDEZ CUEVAS	
TECPAN DE GALEANA	2271	URBANA	593	592	NO URBANA	BASICA	CALLE MANUEL DOBLADO, ESQUINA AVENIDA MANUEL DOBLADO SIN NÚMERO, COLONIA EMILIANO ZAPATA, TPCAN DE GALEANA, CÓDIGO POSTAL 40900	EN EL PARQUE	FRENTE AL RESTAURANTE LAS BRASAS			X	ERIKA RIOS JUÁREZ	
TECPAN DE GALEANA	2271	URBANA	592	592	NO URBANA	CONTIGUA 1	CALLE MANUEL DOBLADO, ESQUINA AVENIDA MANUEL DOBLADO SIN NÚMERO, COLONIA EMILIANO ZAPATA, TPCAN DE GALEANA, CÓDIGO POSTAL 40900	EN EL PARQUE	FRENTE AL RESTAURANTE LAS BRASAS			X	ERIKA RIOS JUÁREZ	
TECPAN DE GALEANA	2272	URBANA	408	406	NO URBANA	BASICA	CALLE IGNACIO MEJÍA SIN NÚMERO, COLONIA LINDA VISTA, TPCAN DE GALEANA, CÓDIGO POSTAL 40900	BAJO EL ÁRBOL DE TRUENO				X	ERICA RIOS JUÁREZ	

*Beatrix A. Gerardo*

*Vertical handwritten notes and signatures on the right margin.*

*Horizontal handwritten notes and signatures at the bottom of the page.*



*Beatriz A. Gerardo*

CORTE 20 DE MARZO 2015

Lista de ubicación de casillas aprobadas por la junta distrital ejecutiva para ser propuesta al consejo distrital  
Entidad Federativa: GUERRERO Distrito: 3. ZIHUATANEJO DE AZUETA

Municipio o delegación	No. de sección	Tipo de sección	Padrón electoral	Lista nominal	Casilla	Tipo de casilla	Domicilio	Ubicación	Referencia	Tipo de domicilio*				Nombre del propietario o responsable
										E.	O.P.	L.P.	P.	
TECPAN DE GALEANA	2272	URBANA	407	405	NO URBANA	CONTIGUA 1	CALLE IGNACIO MEJÍA SIN NÚMERO, COLONIA LINDA VISTA, TECPAN DE GALEANA, CÓDIGO POSTAL 40900	BAJO EL ÁRBOL DE TRUENO					X	ERICA RÍOS JUÁREZ
TECPAN DE GALEANA	2273	URBANA	417	416	NO URBANA	BÁSICA	AVENIDA TECPAN #11, COLONIA HERMENEGILDO GALEANA, TECPAN DE GALEANA, CÓDIGO POSTAL 40900	BANQUETA DE LA CASA DE LA CIUDADANA PETRA OLIVERA SOTO					X	PETRA OLIVERA SOTO
TECPAN DE GALEANA	2273	URBANA	417	416	NO URBANA	CONTIGUA 1	AVENIDA TECPAN #11, COLONIA HERMENEGILDO GALEANA, TECPAN DE GALEANA, CÓDIGO POSTAL 40900	BANQUETA DE LA CASA DE LA CIUDADANA PETRA OLIVERA SOTO					X	PETRA OLIVERA SOTO
TECPAN DE GALEANA	2274	NO URBANA	454	454	NO URBANA	BÁSICA	CALLE NIÑOS HÉROES SIN NÚMERO, COLONIA EL CERRITO, TECPAN DE GALEANA, CÓDIGO POSTAL 40900	CORREDOR DE LA CASA DE LA CULTURA	FRENTE A LA CANCHA DE BÁSQUETBOL			X		PABLO RENDON MARTÍNEZ
TECPAN DE GALEANA	2274	NO URBANA	454	453	NO URBANA	CONTIGUA 1	CALLE NIÑOS HÉROES SIN NÚMERO, COLONIA EL CERRITO, TECPAN DE GALEANA, CÓDIGO POSTAL 40900	CORREDOR DE LA CASA DE LA CULTURA	FRENTE A LA CANCHA DE BÁSQUETBOL				X	PABLO RENDON MARTÍNEZ
TECPAN DE GALEANA	2275	NO URBANA	265	262	NO URBANA	BÁSICA	DOMICILIO CONOCIDO SIN NÚMERO, LOCALIDAD CORDÓN GRANDE, TECPAN DE GALEANA, CÓDIGO POSTAL 40909	CANCHA DE BASQUETBOL				X		ROSENDO HERNÁNDEZ NÚÑEZ
TECPAN DE GALEANA	2276	NO URBANA	572	568	NO URBANA	BÁSICA	DOMICILIO CONOCIDO SIN NÚMERO, LOCALIDAD BAJOS DEL BALSAMAR, TECPAN DE GALEANA, CÓDIGO POSTAL 40909	CASA EJIDAL DE LA LOCALIDAD			X			ALEJO RAMÍREZ LÓPEZ
TECPAN DE GALEANA	2277	NO URBANA	337	336	NO URBANA	BÁSICA	DOMICILIO CONOCIDO SIN NÚMERO, LOCALIDAD EL PORVENIR, TECPAN DE GALEANA, CÓDIGO POSTAL 40909	ESCUELA PRIMARIA RURAL MOCTEZUMA ILHUICAMINA		X				GABRIEL MALDONADO RIVERA
TECPAN DE GALEANA	2278	NO URBANA	284	284	NO URBANA	BÁSICA	DOMICILIO CONOCIDO SIN NÚMERO, LOCALIDAD LOS BAJITOS, TECPAN DE GALEANA, CÓDIGO POSTAL 40909	ESCUELA PRIMARIA IGNACIO ZARAGOZA		X				JOSÉ LÓPEZ MORA
TECPAN DE GALEANA	2279	NO URBANA	330	328	NO URBANA	BÁSICA	DOMICILIO CONOCIDO SIN NÚMERO, LOCALIDAD LAS HUMEDADES, TECPAN DE GALEANA, CÓDIGO POSTAL 40909	ESCUELA PRIMARIA MIGUEL HIDALGO		X				JUAN TORRES ARISMENDI
TECPAN DE GALEANA	2280	NO URBANA	357	356	NO URBANA	BÁSICA	DOMICILIO CONOCIDO SIN NÚMERO, LOCALIDAD EL PLATANILLO, TECPAN DE GALEANA, CÓDIGO POSTAL 40900	CORREDOR DE LA TIENDA DICONSA				X		BELEN LÓPEZ PALACIO


*Beatriz A. Gerardo*  
*[Handwritten signatures and marks]*

*[Handwritten signatures and marks]*  
*[Handwritten signatures and marks]*  
*[Handwritten signatures and marks]*  
*[Handwritten signatures and marks]*  
*[Handwritten signatures and marks]*

Lista de ubicación de casillas aprobadas por la junta distrital ejecutiva para ser propuesta al consejo distrital

Entidad Federativa: GUERRERO Distrito: 3. ZIHUATANEJO DE AZUETA

Municipio o delegación	No. de sección	Tipo de sección	Padrón electoral	Lista nominal	Casilla	Tipo de casilla	Domicilio	Ubicación	Referencia	Tipo de domicilio*				Nombre del propietario o responsable
										E.	O.P.	LP.	P.	
TECPAN DE GALEANA	2281	NO URBANA	226	226	NO URBANA	BASICA	DOMICILIO CONOCIDO SIN NÚMERO, LOCALIDAD EL EDÉN, TECPAN DE GALEANA, CÓDIGO POSTAL 40909	ESCUELA PRIMARIA GREGORIO TORRES QUINTERO		X				VIRIDIANA PONCE BUSTOS
TECPAN DE GALEANA	2283	NO URBANA	243	242	NO URBANA	BASICA	DOMICILIO CONOCIDO SIN NÚMERO, LOCALIDAD ARROYO DE LA ORDEÑA, TECPAN DE GALEANA, CÓDIGO POSTAL 40900	GALERA DEL CENTRO DE SALUD	AL LADO DE LA ESCUELA PRIMARIA HIMNO NACIONAL		X			JESÚS REYES BAUTISTA
TECPAN DE GALEANA	2284	NO URBANA	150	150	NO URBANA	BASICA	DOMICILIO CONOCIDO SIN NÚMERO, LOCALIDAD LA PALMA, TECPAN DE GALEANA, CÓDIGO POSTAL 40906	PATIO DE LA CASA DEL SEÑOR ALEJANDRO MOJICA TRAIN				X		ALEJANDRO MOJICA TRAÍN
TECPAN DE GALEANA	2285	NO URBANA	562	559	NO URBANA	BASICA	DOMICILIO CONOCIDO SIN NÚMERO, LOCALIDAD RANCHO MORENO, TECPAN DE GALEANA, CÓDIGO POSTAL 40900	ESCUELA PRIMARIA JOSEFA ORTIZ DE DOMÍNGUEZ		X				EVARISTO NÚÑEZ CAMPOS
TECPAN DE GALEANA	2286	NO URBANA	546	545	NO URBANA	BASICA	DOMICILIO CONOCIDO SIN NÚMERO, LOCALIDAD SANTA LUCÍA, TECPAN DE GALEANA, CÓDIGO POSTAL 40906	ESCUELA PRIMARIA AMADO NERVO		X				GUSTAVO RAMOS RENDON
PETATLAN	2287	NO URBANA	200	200	NO URBANA	BASICA	CARRETERA SANTA ROSA EL DURAZNO SIN NÚMERO, LOCALIDAD ARROYO VERDE, PETATLÁN, C.P. 40907	CASA DE SALUD			X			LIBRADO MENDOZA HERNANDEZ
TECPAN DE GALEANA	2288	NO URBANA	111	111	NO URBANA	BASICA	DOMICILIO CONOCIDO SIN NÚMERO, LOCALIDAD CORALES, TECPAN DE GALEANA, CÓDIGO POSTAL 40906	ESCUELA PRIMARIA GENERAL FRANCISCO VILLA		X				RUBÍ GUTIERREZ PINEDA
TECPAN DE GALEANA	2289	NO URBANA	411	408	NO URBANA	BASICA	DOMICILIO CONOCIDO SIN NÚMERO, LOCALIDAD SANTA ROSA, TECPAN DE GALEANA, CÓDIGO POSTAL 40907	COMISARÍA EJIDAL	BAJO UNOS ÁRBOLES DE CEREZO		X			JUAN GAYTÁN ALVAREZ
TECPAN DE GALEANA	2290	NO URBANA	206	206	NO URBANA	BASICA	DOMICILIO CONOCIDO SIN NÚMERO, LOCALIDAD LA LLAVE, TECPAN DE GALEANA, CÓDIGO POSTAL 40906	ESCUELA PRIMARIA NIÑOS HÉROES		X				OMAR GARCÍA BAILON
TECPAN DE GALEANA	2291	NO URBANA	165	164	NO URBANA	BASICA	DOMICILIO CONOCIDO SIN NÚMERO, LOCALIDAD LOS CAMARONES, TECPAN DE GALEANA, CÓDIGO POSTAL 40906	CORREDOR DE LA COMISARÍA EJIDAL			X			JESÚS IVÁN BARRERA SÁNCHEZ
TECPAN DE GALEANA	2292	NO URBANA	476	475	NO URBANA	BASICA	AVENIDA 20 DE NOVIEMBRE SIN NÚMERO, COLONIA VISTA ALEGRE, LOCALIDAD PAPANOA, TECPAN DE GALEANA, CÓDIGO POSTAL 40907	JARDIN DE NIÑOS JUAN DE LA BARRERA		X				GAUDENCIA BRAVO JURADO



*Importante*

*2015*

*REP*



*Beatriza. gerardo*

CORTE 20 DE MARZO 2015

Lista de ubicación de casillas aprobadas por la junta distrital ejecutiva para ser propuesta al consejo distrital  
Entidad Federativa: GUERRERO Distrito: 3. ZIHUATANEJO DE AZUETA

Municipio o delegación	No. de sección	Tipo de sección	Padrón electoral	Lista nominal	Casilla	Tipo de casilla	Domicilio	Ubicación	Referencia	Tipo de domicilio*				Nombre del propietario o responsable
										E.	O.P.	L.P.	P.	
TECPAN DE GALEANA	2302	NO URBANA	722	720	NO URBANA	BASICA	DOMICILIO CONOCIDO SIN NÚMERO, LOCALIDAD RANCHO ALEGRE DEL LLANO, TECPAN DE GALEANA, CÓDIGO POSTAL 40909	ESCUELA PRIMARIA RURAL DEL ESTADO MOCTEZUMA	FRENTE A LA CARRETERA NACIONAL ACAPULCO ZIHUATANEJO	X				ALFREDO HERNÁNDEZ NAVARRO
TECPAN DE GALEANA	2303	NO URBANA	333	331	NO URBANA	BASICA	DOMICILIO CONOCIDO SIN NÚMERO, LOCALIDAD EL TRAPICHE, TECPAN DE GALEANA, CÓDIGO POSTAL 40909	CASA DE SALUD	BAJO LOS ÁRBOLES DE TAMARINDO		X			MARTHA DOMÍNGUEZ
TECPAN DE GALEANA	2304	NO URBANA	531	529	NO URBANA	BASICA	DOMICILIO CONOCIDO SIN NÚMERO, LOCALIDAD SAN LUIS LA LOMA, TECPAN DE GALEANA, CÓDIGO POSTAL 40906	CORREDOR DE LA SEÑORA ANA MARÍA ROMERO GÓMEZ	A UN LADO DE LA FERRETERÍA RIVERA ANTES ESTRELLA DE ORO				X	JOSIMAR SALGADO RADILLA
TECPAN DE GALEANA	2304	NO URBANA	530	528	NO URBANA	CONTIGUA 1	DOMICILIO CONOCIDO SIN NÚMERO, LOCALIDAD SAN LUIS LA LOMA, TECPAN DE GALEANA, CÓDIGO POSTAL 40906	CORREDOR DE LA SEÑORA ANA MARÍA ROMERO GÓMEZ	A UN LADO DE LA FERRETERÍA RIVERA ANTES ESTRELLA DE ORO				X	JOSIMAR SALGADO RADILLA
TECPAN DE GALEANA	2305	NO URBANA	417	413	NO URBANA	BASICA	CALLE MORELOS SIN NÚMERO, COLONIA TEPETATE, LOCALIDAD SAN LUIS LA LOMA, TECPAN DE GALEANA, CÓDIGO POSTAL 40906	COMISARÍA MUNICIPAL			X			GUILLERMO DE LA PEÑA RUIZ
TECPAN DE GALEANA	2305	NO URBANA	416	412	NO URBANA	CONTIGUA 1	CALLE MORELOS SIN NÚMERO, COLONIA TEPETATE, LOCALIDAD SAN LUIS LA LOMA, TECPAN DE GALEANA, CÓDIGO POSTAL 40906	COMISARÍA MUNICIPAL			X			GUILLERMO DE LA PEÑA RUIZ
TECPAN DE GALEANA	2306	NO URBANA	493	491	NO URBANA	BASICA	CALLE CUAUHTÉMOC SIN NÚMERO, COLONIA CUAUHTÉMOC, LOCALIDAD SAN LUIS LA LOMA, TECPAN DE GALEANA, CÓDIGO POSTAL 40906	ESCUELA PRIMARIA URBANA PROFESORA ROMANA ACOSTA BERDEJA		X				GUILLERMO DE LA PEÑA
TECPAN DE GALEANA	2306	NO URBANA	493	490	NO URBANA	CONTIGUA 1	CALLE CUAUHTÉMOC SIN NÚMERO, COLONIA CUAUHTÉMOC, LOCALIDAD SAN LUIS LA LOMA, TECPAN DE GALEANA, CÓDIGO POSTAL 40906	ESCUELA PRIMARIA URBANA PROFESORA ROMANA ACOSTA BERDEJA		X				GUILLERMO DE LA PEÑA
TECPAN DE GALEANA	2307	NO URBANA	404	403	NO URBANA	BASICA	CALLE ALLENDE SIN NÚMERO, COLONIA HERMENEGILDO GALEANA, LOCALIDAD SAN LUIS LA LOMA, TECPAN DE GALEANA, CÓDIGO POSTAL 40906	ESCUELA SECUNDARIA TÉCNICA #180 VALENTE DE LA CRUZ ALAMAR		X				GUILLERMO DE LA PEÑA

*Beatriz Gerardo*

*re*

*H. P. [Signature] [Signature] [Signature] [Signature] [Signature] [Signature]*

Lista de ubicación de casillas aprobadas por la junta distrital ejecutiva para ser propuesta al consejo distrital  
Entidad Federativa: GUERRERO Distrito: 3. ZIHUATANEJO DE AZUETA

Municipio o delegación	No. de sección	Tipo de sección	Padrón electoral	Lista nominal	Casilla	Tipo de casilla	Domicilio	Ubicación	Referencia	Tipo de domicilio*				Nombre del propietario o responsable
										E	O.P.	L.P.	P	
TECPAN DE GALEANA	2307	NO URBANA	404	403	NO URBANA	CONTIGUA 1	CALLE ALLENDE SIN NÚMERO, COLONIA HERMENEGILDO GALEANA, LOCALIDAD SAN LUIS LA LOMA, TECPAN DE GALEANA, CÓDIGO POSTAL 40906	ESCUELA SECUNDARIA TÉCNICA #180 VALENTE DE LA CRUZ ALAMAR		X				GUILLERMO DE LA PEÑA
TECPAN DE GALEANA	2308	NO URBANA	642	638	NO URBANA	BASICA	CALLE INOCENCIO CASTRO SIN NÚMERO, LOCALIDAD SAN LUIS SAN PEDRO, TECPAN DE GALEANA, CÓDIGO POSTAL 40905	CORREDOR DE LA COMISARÍA MUNICIPAL			X			LEONILA MENDOZA RAMÍREZ
TECPAN DE GALEANA	2308	NO URBANA	642	638	NO URBANA	CONTIGUA 1	CALLE INOCENCIO CASTRO SIN NÚMERO, LOCALIDAD SAN LUIS SAN PEDRO, TECPAN DE GALEANA, CÓDIGO POSTAL 40905	CORREDOR DE LA COMISARÍA MUNICIPAL			X			LEONILA MENDOZA RAMÍREZ
TECPAN DE GALEANA	2309	NO URBANA	396	395	NO URBANA	BASICA	CALLE 16 DE SEPTIEMBRE SIN NÚMERO, LOCALIDAD SAN LUIS SAN PEDRO, TECPAN DE GALEANA, CÓDIGO POSTAL 40905	ESCUELA PRIMARIA BENITO JUÁREZ	A UN COSTADO DE LA TORTILLERÍA EL AMIGO CHICO	X				RUBEN SOTELO DE LA O
TECPAN DE GALEANA	2309	NO URBANA	395	394	NO URBANA	CONTIGUA 1	CALLE 16 DE SEPTIEMBRE SIN NÚMERO, LOCALIDAD SAN LUIS SAN PEDRO, TECPAN DE GALEANA, CÓDIGO POSTAL 40905	ESCUELA PRIMARIA BENITO JUÁREZ	A UN COSTADO DE LA TORTILLERÍA EL AMIGO CHICO	X				RUBEN SOTELO DE LA O
TECPAN DE GALEANA	2310	NO URBANA	642	642	NO URBANA	BASICA	AVENIDA ADOLFO LÓPEZ MATEOS SIN NÚMERO, COLONIA REFORMA, LOCALIDAD SAN LUIS SAN PEDRO, TECPAN DE GALEANA, CÓDIGO POSTAL 40905	ESCUELA PRIMARIA URBANA EMILIANO ZAPATA		X				MA. BLANCA SERRANO AYVAR
TECPAN DE GALEANA	2310	NO URBANA	642	641	NO URBANA	CONTIGUA 1	AVENIDA ADOLFO LÓPEZ MATEOS SIN NÚMERO, COLONIA REFORMA, LOCALIDAD SAN LUIS SAN PEDRO, TECPAN DE GALEANA, CÓDIGO POSTAL 40905	ESCUELA PRIMARIA URBANA EMILIANO ZAPATA		X				MA. BLANCA SERRANO AYVAR
TECPAN DE GALEANA	2311	NO URBANA	223	223	NO URBANA	BASICA	CALLE PRINCIPAL SIN NÚMERO, LOCALIDAD BUENA VISTA DE JUÁREZ, TECPAN DE GALEANA, CÓDIGO POSTAL 40909	DENTRO DE LA CASA DE SALUD	A UN COSTADO DE LA CASA DEL CIUDADANO ARTEMIO HERNÁNDEZ			X		J. CARMEN ESPINOZA SERRANO
TECPAN DE GALEANA	2312	NO URBANA	308	307	NO URBANA	BASICA	DOMICILIO CONOCIDO SIN NÚMERO, LOCALIDAD EL CONSUELITO, TECPAN DE GALEANA, CÓDIGO POSTAL 40907	ESCUELA PRIMARIA JOSÉ VASCONCELOS	FRENTE A LA CANCHA DE BÁSQUETBOL	X				ALFREDO SOLIS MARTÍNEZ

*Beatrix G. Geraudo*

*Desarrollado*

*Per*

*[Handwritten signatures and marks at the bottom of the page]*

Lista de ubicación de casillas aprobadas por la junta distrital ejecutiva para ser propuesta al consejo distrital

Entidad Federativa: GUERRERO Distrito: 3. ZIHUATANEJO DE AZUETA

Municipio o delegación	No. de sección	Tipo de sección	Padrón electoral	Lista nominal	Casilla	Tipo de casilla	Domicilio	Ubicación	Referencia	Tipo de domicilio*				Nombre del propietario o responsable	
										E.	O.P.	L.P.	P.		
TECPAN DE GALEANA	2313	NO URBANA	618	617	NO URBANA	BASICA	DOMICILIO CONOCIDO SIN NÚMERO, LOCALIDAD PUERTO VICENTE GUERRERO, TECPAN DE GALEANA, CÓDIGO POSTAL 40907	ESCUELA PRIMARIA AMADO NERVO		X				LUCÍA MARCIAL ESQUIU	
TECPAN DE GALEANA	2314	NO URBANA	234	234	NO URBANA	BASICA	DOMICILIO CONOCIDO SIN NÚMERO, LOCALIDAD POTRERO DE CARLOS, TECPAN DE GALEANA, CÓDIGO POSTAL 40911	CORREDOR DE LA COMISARIA MUNICIPAL			X			CRESCENCIO AVILES GALEANA	
TECPAN DE GALEANA	2316	NO URBANA	121	121	NO URBANA	BASICA	DOMICILIO CONOCIDO SIN NÚMERO, LOCALIDAD LAS PALMAS, TECPAN DE GALEANA, CÓDIGO POSTAL 40908	PATIO DEL CIUDADANO CELSO LUCAS REYES					X	CELSO LUCAS REYES	
TECPAN DE GALEANA	2317	NO URBANA	420	419	NO URBANA	BASICA	DOMICILIO CONOCIDO SIN NÚMERO, LOCALIDAD OJO DE AGUA, TECPAN DE GALEANA, CÓDIGO POSTAL 40904	ESCUELA PRIMARIA RURAL ESTATAL LAZARO CÁRDENAS		X				MARTHA DE JESÚS BARRIGA	
TECPAN DE GALEANA	2318	NO URBANA	172	172	NO URBANA	BASICA	DOMICILIO CONOCIDO SIN NÚMERO, LOCALIDAD EL LIMÓN, TECPAN DE GALEANA, CÓDIGO POSTAL 40908	ESCUELA PRIMARIA HERMENEGILDO GALEANA		X				MARCO ANTONIO REYES SERNA	
TECPAN DE GALEANA	2319	NO URBANA	648	647	NO URBANA	BASICA	DOMICILIO CONOCIDO SIN NÚMERO, LOCALIDAD SANTA MARÍA, TECPAN DE GALEANA, CÓDIGO POSTAL 40900	COMISARIA EJIDAL			X			FAUSTINO RESENDIZ MORENO	
TECPAN DE GALEANA	2320	NO URBANA	489	488	NO URBANA	BASICA	CALLE PRINCIPAL, LOCALIDAD RODESIA, TECPAN DE GALEANA, CÓDIGO POSTAL 40908	COMISARIA MUNICIPAL			X			FAUSTO CHAVELAS REYES	
TECPAN DE GALEANA	2321	NO URBANA	523	517	NO URBANA	BASICA	DOMICILIO CONOCIDO SIN NÚMERO, COLONIA 20 DE NOVIEMBRE, TECPAN DE GALEANA, CÓDIGO POSTAL 40910	BAJO EL ÁRBOL DE TRUENO	MISCELANEA DIANA				X		JUAN DANIEL CASTAÑEDA
TECPAN DE GALEANA	2322	NO URBANA	143	142	NO URBANA	BASICA	DOMICILIO CONOCIDO SIN NÚMERO, LOCALIDAD LOS TARROS, TECPAN DE GALEANA, CÓDIGO POSTAL 40910	ESCUELA PRIMARIA BENITO JUÁREZ		X				LETICIA NAVARRETE CAMPOS	
TECPAN DE GALEANA	2323	NO URBANA	535	533	NO URBANA	BASICA	CALLE LUIS DONALDO COLOSIO SIN NÚMERO, COLONIA PERDIDA, LOCALIDAD NUXCO, TECPAN DE GALEANA, CÓDIGO POSTAL 40904	CORREDOR DE LA CASA DEL CIUDADANO ELEUTERIO PÉREZ AYALA	A UN COSTADO DEL REGISTRO CIVIL					X	ELEUTERIO PÉREZ AYALA
TECPAN DE GALEANA	2323	NO URBANA	534	533	NO URBANA	CONTIGUA 1	CALLE LUIS DONALDO COLOSIO SIN NÚMERO, COLONIA PERDIDA, LOCALIDAD NUXCO, TECPAN DE GALEANA, CÓDIGO POSTAL 40904	CORREDOR DE LA CASA DEL CIUDADANO ELEUTERIO PÉREZ AYALA	A UN COSTADO DEL REGISTRO CIVIL					X	ELEUTERIO PÉREZ AYALA

*Beautiza-generado*

*Sh...*

*[Handwritten signatures and marks]*

*[Handwritten signatures and marks at the bottom of the page]*

Lista de ubicación de casillas aprobadas por la junta distrital ejecutiva para ser propuesta al consejo distrital

Entidad Federativa: GUERRERO Distrito: 3. ZIHUATANEJO DE AZUETA

Municipio o delegación	No. de sección	Tipo de sección	Padrón electoral	Lista nominal	Casilla	Tipo de casilla	Domicilio	Ubicación	Referencia	Tipo de domicilio*				Nombre del propietario o responsable
										E.	O.P.	L.P.	P.	
TECPAN DE GALEANA	2324	NO URBANA	390	388	NO URBANA	BASICA	CALLE VICENTE GUERRERO SIN NÚMERO, LOCALIDAD NUXCO, TECPAN DE GALEANA, CÓDIGO POSTAL 40904	CANCHA DE BÁSQUETBOL	A UN COSTADO DEL CENTRO DE SALUD Y ESCUELA PRIMARIA VICENTE GUERRERO			X		ANDRES MORALES RIOS
TECPAN DE GALEANA	2324	NO URBANA	389	387	NO URBANA	CONTIGUA 1	CALLE VICENTE GUERRERO SIN NÚMERO, LOCALIDAD NUXCO, TECPAN DE GALEANA, CÓDIGO POSTAL 40904	CANCHA DE BÁSQUETBOL	A UN COSTADO DEL CENTRO DE SALUD Y ESCUELA PRIMARIA VICENTE GUERRERO			X		ANDRES MORALES RIOS
TECPAN DE GALEANA	2325	NO URBANA	139	139	NO URBANA	BASICA	DOMICILIO CONOCIDO SIN NÚMERO, LOCALIDAD LA ZARZA, TECPAN DE GALEANA, CÓDIGO POSTAL 40904	ESCUELA PRIMARIA LEONARDO BRAVO		X				ALONSO RIVERA DE LA O
TECPAN DE GALEANA	2326	NO URBANA	591	588	NO URBANA	BASICA	CALLE PRINCIPAL SIN NÚMERO, LOCALIDAD VILLA ROTARIA, TECPAN DE GALEANA, CÓDIGO POSTAL 40903	ZÓCALO DE LA LOCALIDAD				X		AGUSTIN ARANA PÉREZ
TECPAN DE GALEANA	2326	NO URBANA	591	588	NO URBANA	CONTIGUA 1	CALLE PRINCIPAL SIN NÚMERO, LOCALIDAD VILLA ROTARIA, TECPAN DE GALEANA, CÓDIGO POSTAL 40903	ZÓCALO DE LA LOCALIDAD				X		AGUSTIN ARANA PÉREZ
TECPAN DE GALEANA	2327	NO URBANA	418	415	NO URBANA	BASICA	CALLE PRINCIPAL SIN NÚMERO, LOCALIDAD TENEXPA, TECPAN DE GALEANA, CÓDIGO POSTAL 40903	ZÓCALO DE LA LOCALIDAD				X		BERENICE LIZETH ORTIZ RENDÓN
TECPAN DE GALEANA	2327	NO URBANA	418	415	NO URBANA	CONTIGUA 1	CALLE PRINCIPAL SIN NÚMERO, LOCALIDAD TENEXPA, TECPAN DE GALEANA, CÓDIGO POSTAL 40903	ZÓCALO DE LA LOCALIDAD				X		BERENICE LIZETH ORTIZ RENDÓN
TECPAN DE GALEANA	2328	NO URBANA	457	457	NO URBANA	BASICA	DOMICILIO CONOCIDO SIN NÚMERO, LOCALIDAD TENEXPA, TECPAN DE GALEANA, CÓDIGO POSTAL 40903	ESCUELA PRIMARIA JOSÉ MARÍA MORELOS Y PAVÓN		X				SANTIAGO MENA RADILLA
TECPAN DE GALEANA	2328	NO URBANA	457	456	NO URBANA	CONTIGUA 1	DOMICILIO CONOCIDO SIN NÚMERO, LOCALIDAD TENEXPA, TECPAN DE GALEANA, CÓDIGO POSTAL 40903	ESCUELA PRIMARIA JOSÉ MARÍA MORELOS Y PAVÓN		X				SANTIAGO MENA RADILLA
TECPAN DE GALEANA	2329	NO URBANA	238	236	NO URBANA	BASICA	DOMICILIO CONOCIDO SIN NÚMERO, LOCALIDAD EL CARRIZAL, TECPAN DE GALEANA, CÓDIGO POSTAL 40904	CANCHA DE BASQUETBOL				X		ROSA GUERRERO DE LA PAZ
TECPAN DE GALEANA	2330	NO URBANA	522	522	NO URBANA	BASICA	CALLE HERMENEGILDO GALEANA SIN NÚMERO, LOCALIDAD TETITLÁN, TECPAN DE GALEANA, CÓDIGO POSTAL 40902	CANCHA DE BÁSQUETBOL				X		JAVIER DE LOS SANTOS MARTÍNEZ
TECPAN DE GALEANA	2330	NO URBANA	522	521	NO URBANA	CONTIGUA 1	CALLE HERMENEGILDO GALEANA SIN NÚMERO, LOCALIDAD TETITLÁN, TECPAN DE GALEANA, CÓDIGO POSTAL 40902	CANCHA DE BÁSQUETBOL				X		JAVIER DE LOS SANTOS MARTÍNEZ

*Berenice gerardo*

*[Handwritten signatures and marks at the bottom of the page]*

Lista de ubicación de casillas aprobadas por la junta distrital ejecutiva para ser propuesta al consejo distrital  
Entidad Federativa: GUERRERO Distrito: 3. ZIHUATANEJO DE AZUETA

Municipio o delegación	No. de sección	Tipo de sección	Padrón electoral	Lista nominal	Casilla	Tipo de casilla	Domicilio	Ubicación	Referencia	Tipo de domicilio*				Nombre del propietario o responsable
										E	O.P.	L.P.	P	
TECPAN DE GALEANA	2330	NO URBANA	522	521	NO URBANA	CONTIGUA 2	CALLE HERMENEGILDO GALEANA SIN NÚMERO, LOCALIDAD TETITLÁN, TECPAN DE GALEANA, CÓDIGO POSTAL 40902	CANCHA DE BÁSQUETBOL				X		JAVIER DE LOS SANTOS MARTÍNEZ
LA UNIÓN DE ISIDORO MONTES DE OCA	2622	NO URBANA	468	468	NO URBANA	BÁSICA	PORTAL HIDALGO CALLE REFORMA NÚMERO 6, COLONIA CENTRO, LA UNIÓN DE ISIDORO MONTES DE OCA, CÓDIGO POSTAL 40800	CORREDOR DE LA CASA DE LA CIUDADANA EMMA SANDOVAL ESPINOZA					X	DAVID GÓMEZ BURGOS
LA UNIÓN DE ISIDORO MONTES DE OCA	2622	NO URBANA	467	467	NO URBANA	CONTIGUA 1	PORTAL HIDALGO CALLE REFORMA NÚMERO 6, COLONIA CENTRO, LA UNIÓN DE ISIDORO MONTES DE OCA, CÓDIGO POSTAL 40800	CORREDOR DE LA CASA DE LA CIUDADANA EMMA SANDOVAL ESPINOZA					X	DAVID GÓMEZ BURGOS
LA UNIÓN DE ISIDORO MONTES DE OCA	2623	NO URBANA	543	540	NO URBANA	BÁSICA	PORTAL OCAMPO CALLE CUAUHTÉMOC NÚMERO 2, COLONIA CENTRO, LA UNIÓN DE ISIDORO MONTES DE OCA, CÓDIGO POSTAL 40800	CORREDOR DE LA CASA DE LA CIUDADANA MARÍA ELENA RODRÍGUEZ BUCIO					X	NATALY EDITH RODRÍGUEZ
LA UNIÓN DE ISIDORO MONTES DE OCA	2623	NO URBANA	543	540	NO URBANA	CONTIGUA 1	PORTAL OCAMPO CALLE CUAUHTÉMOC NÚMERO 2, COLONIA CENTRO, LA UNIÓN DE ISIDORO MONTES DE OCA, CÓDIGO POSTAL 40800	CORREDOR DE LA CASA DE LA CIUDADANA MARÍA ELENA RODRÍGUEZ BUCIO					X	NATALY EDITH RODRÍGUEZ
LA UNIÓN DE ISIDORO MONTES DE OCA	2624	NO URBANA	509	507	NO URBANA	BÁSICA	CALLE VICENTE GUERRERO SIN NÚMERO, COLONIA EL CALECHOSO, LA UNIÓN DE ISIDORO MONTES DE OCA, CÓDIGO POSTAL 40800	ESCUELA PRIMARIA FEDERAL BENITO JUÁREZ	FRENTE A LA CASA DE LA CIUDADANA HILARIA VALDOVINOS CELESTINO	X				IGNACIO SILVESTRE MUÑOZ
LA UNIÓN DE ISIDORO MONTES DE OCA	2624	NO URBANA	508	506	NO URBANA	CONTIGUA 1	CALLE VICENTE GUERRERO SIN NÚMERO, COLONIA EL CALECHOSO, LA UNIÓN DE ISIDORO MONTES DE OCA, CÓDIGO POSTAL 40800	ESCUELA PRIMARIA FEDERAL BENITO JUÁREZ	FRENTE A LA CASA DE LA CIUDADANA HILARIA VALDOVINOS CELESTINO	X				IGNACIO SILVESTRE MUÑOZ
LA UNIÓN DE ISIDORO MONTES DE OCA	2625	NO URBANA	334	333	NO URBANA	BÁSICA	DOMICILIO CONOCIDO SIN NÚMERO, LOCALIDAD SAN DIEGO, LA UNIÓN DE ISIDORO MONTES DE OCA, CÓDIGO POSTAL 40800	CENTRO DE SALUD	BAJO LA GALERA		X			FIDELINA ROSAS HERNÁNDEZ
LA UNIÓN DE ISIDORO MONTES DE OCA	2626	NO URBANA	193	193	NO URBANA	BÁSICA	DOMICILIO CONOCIDO SIN NÚMERO, LOCALIDAD LA NORIA, LA UNIÓN DE ISIDORO MONTES DE OCA, CÓDIGO POSTAL 40810	ESCUELA PRIMARIA FRANCISCO I. MADERO		X				MARÍA GUADALUPE GARCÍA MARTÍNEZ
LA UNIÓN DE ISIDORO MONTES DE OCA	2627	NO URBANA	303	303	NO URBANA	BÁSICA	DOMICILIO CONOCIDO SIN NÚMERO, LOCALIDAD BENÍTEZ, LA UNIÓN DE ISIDORO MONTES DE OCA, CÓDIGO POSTAL 40820	CORREDOR DE LA CASA EJIDAL	FRENTE A LA CANCHA DE BÁSQUETBOL		X			PAULINO LÓPEZ CALDERÓN

*Beatriz Gerardo*

*Sup...*

*[Signature]*

*[Signature]*

*[Signature]*

*[Signature]*

*REP*



Lista de ubicación de casillas aprobadas por la junta distrital ejecutiva para ser propuesta al consejo distrital  
Entidad Federativa: GUERRERO Distrito: 3. ZIHUATANEJO DE AZUETA

Municipio o delegación	No. de sección	Tipo de sección	Padrón electoral	Lista nominal	Casilla	Tipo de casilla	Domicilio	Ubicación	Referencia	Tipo de domicilio*				Nombre del propietario o responsable
										E.	O.P.	L.P.	P	
LA UNIÓN DE ISIDORO MONTES DE OCA	2628	NO URBANA	119	119	NO URBANA	BASICA	DOMICILIO CONOCIDO SIN NÚMERO, LOCALIDAD LOS MAGUEYES, LA UNIÓN DE ISIDORO MONTES DE OCA, CÓDIGO POSTAL 40800	COMISARÍA EJIDAL	FRENTE A LA CANCHA DE BÁSQUETBOL	X				PASTOR HERRERA ESPINO
LA UNIÓN DE ISIDORO MONTES DE OCA	2629	NO URBANA	189	188	NO URBANA	BASICA	DOMICILIO CONOCIDO SIN NÚMERO, LOCALIDAD EL NARANJILLO, LA UNIÓN DE ISIDORO MONTES DE OCA, CÓDIGO POSTAL 40800	CASA EJIDAL		X				SAUL GONZÁLEZ ANDRADE
LA UNIÓN DE ISIDORO MONTES DE OCA	2630	NO URBANA	180	180	NO URBANA	BASICA	DOMICILIO CONOCIDO SIN NÚMERO, LOCALIDAD EL LIMÓN, LA UNIÓN DE ISIDORO MONTES DE OCA, CÓDIGO POSTAL 40820	CORREDOR DE LA EXTIENDA CONASUPO	FRENTE A LA CASA DEL SEÑOR RUBÉN ROSALES RUMBO			X		FRANCISCO RODRÍGUEZ FLORES
LA UNIÓN DE ISIDORO MONTES DE OCA	2631	NO URBANA	336	336	NO URBANA	BASICA	DOMICILIO CONOCIDO SIN NÚMERO, LOCALIDAD BARRANCA DE MARMOLEJO, LA UNIÓN DE ISIDORO MONTES DE OCA, CÓDIGO POSTAL 40810	ESCUELA PRIMARIA RURAL FEDERAL VICENTE GUERRERO	A UN COSTADO DE LA CLÍNICA DEL IMSS	X				MARTÍN LÓPEZ VALDOVINOS
LA UNIÓN DE ISIDORO MONTES DE OCA	2632	NO URBANA	669	667	NO URBANA	BASICA	DOMICILIO CONOCIDO SIN NÚMERO, LOCALIDAD RINCÓN DE CUCHARATEPEC, LA UNIÓN DE ISIDORO MONTES DE OCA, CÓDIGO POSTAL 40800	ESCUELA PRIMARIA HERMENEGILDO GALEANA		X				SABINO ROSAS CASTAÑEDA
LA UNIÓN DE ISIDORO MONTES DE OCA	2633	NO URBANA	365	365	NO URBANA	BASICA	DOMICILIO CONOCIDO SIN NÚMERO, LOCALIDAD JUNTAS DEL RÍO, LA UNIÓN DE ISIDORO MONTES DE OCA, CÓDIGO POSTAL 40800	CANCHA DE BÁSQUETBOL				X		MATEO NAVA ESPINO
LA UNIÓN DE ISIDORO MONTES DE OCA	2634	NO URBANA	478	476	NO URBANA	BASICA	DOMICILIO CONOCIDO SIN NÚMERO, LOCALIDAD TAMACUAS, LA UNIÓN DE ISIDORO MONTES DE OCA, CÓDIGO POSTAL 40810	ESCUELA PRIMARIA JOSÉ MARÍA MORELOS Y PAVÓN	FRENTE A LA CASA DE LA CIUDADANA VERÓNICA HERNÁNDEZ LARRIETA	X				ISMAEL MARTÍNEZ CRUZ
LA UNIÓN DE ISIDORO MONTES DE OCA	2635	NO URBANA	490	488	NO URBANA	BASICA	DOMICILIO CONOCIDO SIN NÚMERO, LOCALIDAD FELUCIANO, LA UNIÓN DE ISIDORO MONTES DE OCA, CÓDIGO POSTAL 40820	ESCUELA PRIMARIA RURAL DEL ESTADO DE JOSÉ VASCONCELOS	A UN COSTADO DE LA CALLE PRINCIPAL DE LA COMUNIDAD	X				AGUSTINA PACHÉCO HERNÁNDEZ
LA UNIÓN DE ISIDORO MONTES DE OCA	2636	NO URBANA	638	637	NO URBANA	BASICA	DOMICILIO CONOCIDO SIN NÚMERO, LOCALIDAD ZACATULA, LA UNIÓN DE ISIDORO MONTES DE OCA, CÓDIGO POSTAL 40810	CANCHA DE BÁSQUETBOL TECHADA	EN LA PLAZA CIVICA				X	MARIA CECILIA ESPINO CANALES

*Beatriz Gerardo*

*Propiedad*

*[Handwritten signatures and marks at the bottom of the page]*

Lista de ubicación de casillas aprobadas por la junta distrital ejecutiva para ser propuesta al consejo distrital  
Entidad Federativa: GUERRERO Distrito: 3. ZIHUATANEJO DE AZUETA

Municipio o delegación	No. de sección	Tipo de sección	Padrón electoral	Lista nominal	Casilla	Tipo de casilla	Domicilio	Ubicación	Referencia	Tipo de domicilio*				Nombre del propietario o responsable
										E.	O.P.	L.P.	P.	
LA UNION DE ISIDORO MONTES DE OCA	2636	NO URBANA	638	636	NO URBANA	CONTIGUA 1	DOMICILIO CONOCIDO SIN NÚMERO, LOCALIDAD ZACATULA, LA UNIÓN DE ISIDORO MONTES DE OCA, CÓDIGO POSTAL 40810	CANCHA DE BÁSQUETBOL TECHADA	EN LA PLAZA CIVICA				X	MARIA CECILIA ESPINO CANALES
LA UNION DE ISIDORO MONTES DE OCA	2637	NO URBANA	306	304	NO URBANA	BASICA	DOMICILIO CONOCIDO SIN NÚMERO, LOCALIDAD LOMAS DE HUARICHO, LA UNIÓN DE ISIDORO MONTES DE OCA, CÓDIGO POSTAL 40811	ESCUELA PRIMARIA EMILIANO ZAPATA		X				RUFINO QUINTERO CARDENAS
LA UNION DE ISIDORO MONTES DE OCA	2638	NO URBANA	512	510	NO URBANA	BASICA	DOMICILIO CONOCIDO SIN NÚMERO, LOCALIDAD COYUQUILLA, LA UNIÓN DE ISIDORO MONTES DE OCA, CÓDIGO POSTAL 40820	KIOSCO PLAZA PRINCIPAL DE LA COMUNIDAD				X		ADALY BARRAGAN
LA UNION DE ISIDORO MONTES DE OCA	2639	NO URBANA	392	392	NO URBANA	BASICA	DOMICILIO CONOCIDO SIN NÚMERO, LOCALIDAD ZORCÚA, LA UNIÓN DE ISIDORO MONTES DE OCA, CÓDIGO POSTAL 40820	ESCUELA PRIMARIA LICENCIADO ADOLFO LÓPEZ MATEOS	FRENTE A LA CASA DE LA CIUDADANA MARÍA DE LOURDES VÁZQUEZ HERRERA	X				AMBROSIO BAILÓN NAVA
LA UNION DE ISIDORO MONTES DE OCA	2639	NO URBANA	392	392	NO URBANA	CONTIGUA 1	DOMICILIO CONOCIDO SIN NÚMERO, LOCALIDAD ZORCÚA, LA UNIÓN DE ISIDORO MONTES DE OCA, CÓDIGO POSTAL 40820	ESCUELA PRIMARIA LICENCIADO ADOLFO LÓPEZ MATEOS	FRENTE A LA CASA DE LA CIUDADANA MARÍA DE LOURDES VÁZQUEZ HERRERA	X				AMBROSIO BAILÓN NAVA
LA UNION DE ISIDORO MONTES DE OCA	2640	NO URBANA	458	456	NO URBANA	BASICA	DOMICILIO CONOCIDO SIN NÚMERO, LOCALIDAD EL NARANJITO, LA UNIÓN DE ISIDORO MONTES DE OCA, CÓDIGO POSTAL 40812	CANCHA DE BÁSQUETBOL				X		LUIS ELVIS ESPINO BALANZAR
LA UNION DE ISIDORO MONTES DE OCA	2640	NO URBANA	457	456	NO URBANA	CONTIGUA 1	DOMICILIO CONOCIDO SIN NÚMERO, LOCALIDAD EL NARANJITO, LA UNIÓN DE ISIDORO MONTES DE OCA, CÓDIGO POSTAL 40812	CANCHA DE BÁSQUETBOL				X		LUIS ELVIS ESPINO BALANZAR
LA UNION DE ISIDORO MONTES DE OCA	2641	NO URBANA	513	510	NO URBANA	BASICA	CARRETERA NACIONAL ACAPULCO-ZIHUATANEJO SIN NÚMERO, LOCALIDAD PETACALCO, LA UNIÓN DE ISIDORO MONTES DE OCA, CÓDIGO POSTAL 40811	CANCHA TECHADA				X		ANA FLORES GUILLEN
LA UNION DE ISIDORO MONTES DE OCA	2641	NO URBANA	512	510	NO URBANA	CONTIGUA 1	CARRETERA NACIONAL ACAPULCO-ZIHUATANEJO SIN NÚMERO, LOCALIDAD PETACALCO, LA UNIÓN DE ISIDORO MONTES DE OCA, CÓDIGO POSTAL 40811	CANCHA TECHADA				X		ANA FLORES GUILLEN

*[Handwritten signatures and marks at the bottom of the page, including names like 'Rosena' and 'PT']*

*Bealmeza. Gerardo*

CORTE 20 DE MARZO 2015

Lista de ubicación de casillas aprobadas por la junta distrital ejecutiva para ser propuesta al consejo distrital  
Entidad Federativa: GUERRERO Distrito: 3. ZIHUATANEJO DE AZUETA

Municipio o delegación	No. de sección	Tipo de sección	Padrón electoral	Lista nominal	Casilla	Tipo de casilla	Domicilio	Ubicación	Referencia	Tipo de domicilio*				Nombre del propietario o responsable
										E.	O.P.	L.P.	P.	
LA UNION DE ISIDORO MONTES DE OCA	2641	NO URBANA	512	510	NO URBANA	CONTIGUA 2	CARRETERA NACIONAL ACAPULCO-ZIHUATANEJO SIN NÚMERO, LOCALIDAD PETACALCO, LA UNIÓN DE ISIDORO MONTES DE OCA, CÓDIGO POSTAL 40811	CANCHA TECHADA				X		ANA FLORES GUILLEN
LA UNION DE ISIDORO MONTES DE OCA	2642	NO URBANA	730	728	NO URBANA	BASICA	CARRETERA NACIONAL ZIHUATANEJO-LÁZARO CÁRDENAS, LOCALIDAD PETACALCO, LA UNIÓN DE ISIDORO MONTES DE OCA, CÓDIGO POSTAL 40811	ACERA DE LA CASA DEL CIUDADANO WOLFANGO TORRES LOZANO	LATERAL DE LA CARRETERA FEDERAL FRENTE A LA FARMACIA DE DIOS				X	WOLFANGO GÓMEZ LOZANO
LA UNION DE ISIDORO MONTES DE OCA	2642	NO URBANA	730	727	NO URBANA	CONTIGUA 1	CARRETERA NACIONAL ZIHUATANEJO-LÁZARO CÁRDENAS, LOCALIDAD PETACALCO, LA UNIÓN DE ISIDORO MONTES DE OCA, CÓDIGO POSTAL 40811	ACERA DE LA CASA DEL CIUDADANO WOLFANGO TORRES LOZANO	LATERAL DE LA CARRETERA FEDERAL FRENTE A LA FARMACIA DE DIOS				X	WOLFANGO GÓMEZ LOZANO
LA UNION DE ISIDORO MONTES DE OCA	2643	NO URBANA	449	447	NO URBANA	BASICA	DOMICILIO CONOCIDO SIN NÚMERO, LOCALIDAD JOLUTA, LA UNIÓN DE ISIDORO MONTES DE OCA, CÓDIGO POSTAL 40800	TIENDA CONASUPO	AL LADO DE LA CANCHA DE BÁSQUETBOL			X		ANA LAURA CORONA RAYO
LA UNION DE ISIDORO MONTES DE OCA	2643	NO URBANA	449	447	NO URBANA	CONTIGUA 1	DOMICILIO CONOCIDO SIN NÚMERO, LOCALIDAD JOLUTA, LA UNIÓN DE ISIDORO MONTES DE OCA, CÓDIGO POSTAL 40800	TIENDA CONASUPO	AL LADO DE LA CANCHA DE BÁSQUETBOL			X		ANA LAURA CORONA RAYO
LA UNION DE ISIDORO MONTES DE OCA	2644	NO URBANA	175	175	NO URBANA	BASICA	DOMICILIO CONOCIDO SIN NÚMERO, LOCALIDAD VALLECITOS DE SAN MIGUEL, LA UNIÓN DE ISIDORO MONTES DE OCA, CÓDIGO POSTAL 40802	ESCUELA PRIMARIA IGNACIO RAMÍREZ		X				BRENDA MARELI SÁNCHEZ SALGADO
LA UNION DE ISIDORO MONTES DE OCA	2645	NO URBANA	225	225	NO URBANA	BASICA	DOMICILIO CONOCIDO SIN NÚMERO, LOCALIDAD CASAS VIEJAS, LA UNIÓN DE ISIDORO MONTES DE OCA, CÓDIGO POSTAL 40802	ESCUELA PRIMARIA ESCUDO NACIONAL		X				MIRNA GARCÍA PÉREZ
LA UNION DE ISIDORO MONTES DE OCA	2646	NO URBANA	291	289	NO URBANA	BASICA	DOMICILIO CONOCIDO SIN NÚMERO, LOCALIDAD EL CEDRAL, LA UNIÓN DE ISIDORO MONTES DE OCA, CÓDIGO POSTAL 40802	ESCUELA PRIMARIA IGNACIO MANUEL ALTAMIRANO		X				ORLANDO MESINO SANTANA
LA UNION DE ISIDORO MONTES DE OCA	2647	NO URBANA	421	419	NO URBANA	BASICA	DOMICILIO CONOCIDO SIN NÚMERO, LOCALIDAD CHUTLA DE NAVA, LA UNIÓN DE ISIDORO MONTES DE OCA, CÓDIGO POSTAL 40802	CORREDDOR DE LA COMISARÍA EJIDAL			X			CÁRLOS ESPINOZA PÉREZ

*Handwritten notes and signatures on the right margin, including a large signature that appears to be 'Gerardo Bealmeza'.*

*Handwritten signatures and initials at the bottom of the page, including 'Gerardo Bealmeza' and other names.*

Lista de ubicación de casillas aprobadas por la junta distrital ejecutiva para ser propuesta al consejo distrital

Entidad Federativa: GUERRERO Distrito: 3. ZIHUATANEJO DE AZUETA

Municipio o delegación	No. de sección	Tipo de sección	Padrón electoral	Lista nominal	Casilla	Tipo de casilla	Domicilio	Ubicación	Referencia	Tipo de domicilio*				Nombre del propietario o responsable
										E.	O.P.	L.P.	P	
LA UNIÓN DE ISIDORO MONTES DE OCA	2648	NO URBANA	564	562	NO URBANA	BASICA	DOMICILIO CONOCIDO SIN NÚMERO, LOCALIDAD EL TIBOR, LA UNIÓN DE ISIDORO MONTES DE OCA, CÓDIGO POSTAL 40802	ESCUELA PRIMARIA RURAL GENERAL VICENTE GUERRERO	EN LA EXPLANADA	X				ELOYNA BORJA DÍAZ
LA UNIÓN DE ISIDORO MONTES DE OCA	2649	NO URBANA	171	171	NO URBANA	BASICA	DOMICILIO CONOCIDO SIN NÚMERO, LOCALIDAD ARROYO GRANDE, LA UNIÓN DE ISIDORO MONTES DE OCA, CÓDIGO POSTAL 40802	ESCUELA PRIMARIA ADOLFO LÓPEZ MATEOS		X				FRANCISCO ANDALUZ PINEDA
LA UNIÓN DE ISIDORO MONTES DE OCA	2650	NO URBANA	309	307	NO URBANA	BASICA	DOMICILIO CONOCIDO SIN NÚMERO, LOCALIDAD LAS TINAJAS, LA UNIÓN DE ISIDORO MONTES DE OCA, CÓDIGO POSTAL 40802	GALERA DE LA CIUDADANA BEATRIZ ARELLANO BARRÓN	A UN COSTADO DE LA CANCHA DE BASKETBOL				X	ROMÁN CORTEZ QUIROZ
LA UNIÓN DE ISIDORO MONTES DE OCA	2651	NO URBANA	716	711	NO URBANA	BASICA	CALLE PRINCIPAL SIN NÚMERO, LOCALIDAD LLANOS DE TEMALHUACÁN, LA UNIÓN DE ISIDORO MONTES DE OCA, CÓDIGO POSTAL 40802	CANCHA DE BASKETBOL				X		ALTER CISNEROS CERVANTES
LA UNIÓN DE ISIDORO MONTES DE OCA	2652	NO URBANA	180	179	NO URBANA	BASICA	DOMICILIO CONOCIDO SIN NÚMERO, LOCALIDAD LA SALADITA, LA UNIÓN DE ISIDORO MONTES DE OCA, CÓDIGO POSTAL 40802	BAJO EL ÁRBOL DE TRUENO	AFUERA DEL JARDÍN DE NIÑOS LAUREANA WRIGTH GONZÁLEZ				X	RICARDO CALLEJA COLORADO
LA UNIÓN DE ISIDORO MONTES DE OCA	2653	NO URBANA	320	319	NO URBANA	BASICA	DOMICILIO CONOCIDO SIN NÚMERO, LOCALIDAD LA CIÉNEGA, LA UNIÓN DE ISIDORO MONTES DE OCA, CÓDIGO POSTAL 40800	ACERA DE LA TIENDA CONASUPO	A UN COSTADO DE LA CANCHA DE BASKETBOL				X	JOSÉ BRUNO PINEDA TREJO
LA UNIÓN DE ISIDORO MONTES DE OCA	2654	NO URBANA	624	621	NO URBANA	BASICA	DOMICILIO CONOCIDO SIN NÚMERO, LOCALIDAD LAGUNILLAS, LA UNIÓN DE ISIDORO MONTES DE OCA, CÓDIGO POSTAL 40802	CANCHA DE BASKETBOL	FRENTE A LA ENTRADA PRINCIPAL DE LA LOCALIDAD				X	GUADALUPE LÓPEZ LORENZANO
LA UNIÓN DE ISIDORO MONTES DE OCA	2654	NO URBANA	624	620	NO URBANA	CONTIGUA 1	DOMICILIO CONOCIDO SIN NÚMERO, LOCALIDAD LAGUNILLAS, LA UNIÓN DE ISIDORO MONTES DE OCA, CÓDIGO POSTAL 40802	CANCHA DE BASKETBOL	FRENTE A LA ENTRADA PRINCIPAL DE LA LOCALIDAD				X	GUADALUPE LÓPEZ LORENZANO

BASICAS	328
CONTIGUAS	186
TOTAL	514

*Beama. g. g. g.*

*[Handwritten signatures and marks at the bottom of the page]*